

**T.C.  
KIRKLARELİ ÜNİVERSİTESİ  
MİMARLIK FAKÜLTESİ**

**ŞEHİR VE BÖLGE PLANLAMA BÖLÜMÜ**

**2015-2016 EĞİTİM-ÖĞRETİM YILI  
EĞİTİM PLANI  
DERS İÇERİKLERİ**


## 1. SINIF GÜZ DÖNEMİ (1. YARIYIL)

Kodu	Dersin Adı	Z/S	T	U	L	Kredi	AKTS
MAT14151	Matematik	Z	3	0	0	3	4
<b>Ders İçeriği</b>							
Matematik Analiz ile ilgili temel kavramlar verilerek, tek değişkenli fonksiyonlarda limit, süreklilik, türev kavramlarının ve uygulamalarının verilmesi, Belirsiz integralin öğretilmesi, integral alma metotları, Belirli (Riemann ) integralinin özellikleri, ilgili teoremler, Belirli integralin uygulamaları (Alan, yay uzunluğu, hacim hesabı, yüzey alanı hesabı) Genelleştirilmiş integraller ve özelliklerinin verilmesi, seriler, yakınsaklık, düzgün yakınsaklık kavramlarının verilmesi							

Kodu	Dersin Adı	Z/S	T	U	L	Kredi	AKTS
PLN14101	Temel Tasarım	Z	2	6	0	5	10
<b>Ders İçeriği</b>							
Temel Tasarım dersi, planlama ve mimarlık öğrencilerinin "algılama, anlama ve aktarma" süreçlerinden geçerek, mekân bilincini kazanmasını ve problem çözme bağlamında soyut düşünme yeteneklerini geliştirmeyi amaçlar. Öğrencilerin nokta, çizgi, şekil, doku ve strüktürden oluşan ortak örüntü dilini kullanarak, var olan çevreyi yorumlamaları beklenmektedir. Bu süreçte günlük atölye çalışmalarlarıyla; armoni, zıtlık, denge, oran gibi temel tasarım ilkeleri deneyimlenir. Dersin içeriği kentsel mekândaki güncel olguları tanımlama amacıyla, son atölye çalışmalarına doğru; nesne ve obje arasındaki ilişkinin anlamı ile bunların uzay, zaman ve mekândaki etkileşimi üzerine yoğunlaşmaktadır.							

Kodu	Dersin Adı	Z/S	T	U	L	Kredi	AKTS
PLN14103	Şehircilikte Sunum ve Anlatım Teknikleri I	Z	1	2	0	2	3
<b>Ders İçeriği</b>							
Çizim teknikleri; kentsel mekân elemanları ve kentsel yapıyı çevrenin bileşenlerinin gözlemlenmesi; yaratıcı grafik sunum teknikleri konularında genel bilgilerin verilmesi. Perspektif çizimleri, renkli anlatım, tarama yöntemleri; Maket teknikleri; Doğal ve yapıyı kentsel mekân gözlem ve analizleri; Harita, plan çizimi, ölçek ve yoğunluk gibi konuların teknik bilgileri; Sunum sürecinde grafik tasarım ve çizim uygulamalarını içermektedir							

Kodu	Dersin Adı	Z/S	T	U	L	Kredi	AKTS
PLN141105	Kentleşme Tarihi I	Z	2	0	0	2	3
<b>Ders İçeriği</b>							
Ders kapsamında neolitik dönemden 20. yüzyıl ortalarına kadar insan yerleşmelerinin geçirdiği evreler incelenecek; kentsel mekân organizasyonunun belirlenen tarihsel dönemlerin ekonomik, toplumsal, teknolojik, politik ve felsefi bağlamları ile ilişkilerini sorgulanacaktır. Bu süreçte kent planlanmasına ilişkin uğraşlar, yaklaşımlar, dönemin kentsel sorunlarına çözüm arayışları, zaman içinde kent planlanmasının değişen anlamı ve kapsamı ele alınacaktır. - Anadolu'da neolitik yerleşmeler ve Çatalhöyük; - İlk kent uygarlıkları, Mezopotamya, Mısır, İndus; - Hitit Döneminde Anadolu'da yerleşim ağı ve başkent Hattuşa, - Antik Yunan, Polis ve İon Kentleri, - Roma ve İmparatorluk çağı kentleri, - Ortaçağ Avrupa'sında kent, - Rönesans düşüncesinde kent planlama ve tasarım, - Aydınlanma, sanayileşme ve modern kent, kente ilişkin yeni yaklaşımlar, Erken Yirminci Yüzyıl, modernizm, işlevselcilik, CIAM vb gelişmeler.							



*N. Ateş*  
**Nurcan ATEŞ**  
Fakülte Sekreteri V.


Kodu	Dersin Adı	Z/S	T	U	L	Kredi	AKTS
PLN14107	Kent Ekonomisi	Z	2	0	0	2	2
<b>Ders İeriđi</b>							
Kent Ekonomisi dersinde ama şehir plancısı adaylarına gnmz kentlerinin ierdiđi ekonomik iřlevleri, kentsel deđiřimlerin ekonomik kkenlerini karřılıklı etkileřim yoluyla aktarmaktır. Bu derste đrenci genel ekonomik kuramların kent ekonomisi kavramlarına yansımaları olan temel kuramsal yaklařımlar ile đrencinin gerek diđer dersler kapsamında gerekse mesleki alıřmalarında kullanacađı uygulamalı analiz tekniklerinin đretilmesi hedeflenmektedir. Bu amala ders programında uluslararası ve ulusal planlama okullarının genel olarak kabul ettiđi konularda planlı adaylarının gncel yorumlar yapabilmelerini sađlayacak teknikler zerinde durulacaktır.							

Kodu	Dersin Adı	Z/S	T	U	L	Kredi	AKTS
UNV13101	Trk Dili I	Z	2	0	0	2	2
<b>Ders İeriđi</b>							
Trk Dili Dersi, đrencilere Trk dilinin zelliklerini ve iřleyiř kurallarını rnekleriyle gstermeyi; duygularını, dřncelerini, tasarladıkları, izlenimlerini, gzlemlerini, yařantılarını sz ve yazıyla dođru ve etkili olarak anlatma becerisi ve alıřkanlıđı kazandırmayı; yazılı ve szl metinler aracılıđıyla kelime hazinelerini geliřtirmeyi; okudukları metinleri ya da dinledikleri programları dođru olarak anlayabilme kurallarını đretmeyi; kiřiler ve kitleler arasındaki iletiřimin temeli olan dil becerilerini geliřtirmeyi hedeflemektedir.							

Kodu	Dersin Adı	Z/S	T	U	L	Kredi	AKTS
UNV13103	Atatrk İlkeleri ve İnkılap Tarihi I	Z	2	0	0	2	2
<b>Ders İeriđi</b>							
Bu dersin amađı Osmanlı Devleti'nden Milli Devlete geiř srecinde yařanan siyasi olaylar ile Mustafa Kemal Atatrk'n liderliđinde verilen Milli Mcadele Dnemi konusunda đrencileri bilgi sahibi yapmaktır.							

Kodu	Dersin Adı	Z/S	T	U	L	Kredi	AKTS
UNV13105	İngilizce I	Z	4	0	0	4	4
<b>Ders İeriđi</b>							
Bu derste đrenciye somut ihtiyaları dile getiren gnlk hayattaki alıřıldık ifadeleri ve basit cmleri anlayabilme ve bunlarla kendini ifade edebilme; kendini ve bařkalarını tanıtabilme, bařka insanların kiřisel bilgilerine ynelik (nerde oturdukları, kimleri tanıdıkları gibi) sorular sorabilme ve bu trden sorulara yanıt verebilme; konuřtuđu kiřilerin yavaş ve anlaşılır konuřmaları ve yardıma hazır olmaları halinde basit řekilde anlaşabilme becerilerinin kazandırılması amalanmaktadır.							

Kodu	Dersin Adı	Z/S	T	U	L	Kredi	AKTS
UNV19101	Akademik Trke	S	2	0	0	2	3
<b>Ders İeriđi</b>							
Bu dersin amađı; ana dili Trke olmayan đrencilerin Trke okuma ve anlama dzeylerini arttırmak; đrencilere yazılı ve szl anlatımda Trkenin zelliklerini ve kurallarını dođru ve etkin kullanabilme becerisi kazandırmaktır. Avrupa Ortak Dil portfolyosuna gre hazırlanmış C2 seviyesi Yabancılar Trke đretimi ders ieriđi, bilimsel metin trleri, yazım kuralları, noktalama iřaretleri.							



Nurcan ATEŐ  
Fakltesi Sekreteri V.

## 1. SINIF BAHAR DÖNEMİ (2. YARIYIL)


Kodu	Dersin Adı	Z/S	T	U	L	Kredi	AKTS
PLN14102	Planlama Atölyesi I	Z	2	6	0	5	10
<b>Ders İçeriği</b>							
Fiziksel ve sosyal çevreyi kavrama, ölçek, iklimsel veriler, yapılaşmış çevre ve öğeleri, alan çözümlemesi, yerleşme nüfusu, hareketlilik, aidiyet, birey, toplum yer seçimi gibi konuların tanıtılarak ön bilgilenmenin verilmesi ve haberdar edilmesi. Serbest el grafik anlatım becerisinin, yazılı- sözlü iletişim ve modelleme teknikleri ile problem tanımlama ve çözme becerisinin kazandırılması. Sürdürülebilirlik ve yerleşme kimliği bilincinin kazandırılması ve takım çalışması içinde aktarılmasıdır.							

Kodu	Dersin Adı	Z/S	T	U	L	Kredi	AKTS
PLN14104	Şehircilikte Sunum ve Anlatım Teknikleri II	Z	1	2	0	2	3
<b>Ders İçeriği</b>							
Temel mesleki bilgisayar teknikleri; çizim teknikleri; kentsel mekân elemanları ve kentsel yapılı çevrenin bileşenlerinin gözlemlenmesi; Yaratıcı grafik sunum teknikleri konularında genel bilgilerin verilmesi.							

Kodu	Dersin Adı	Z/S	T	U	L	Kredi	AKTS
PLN14106	Kentleşme Tarihi II	Z	2	0	0	2	3
<b>Ders İçeriği</b>							
Öğrencilerin kent ve planlama tarihi içinde ele alınan konulara çok boyutlu bakabilme, tarih ve coğrafya verilerini ilişkilendirebilme ve başvurulan kaynaklara eleştirel yaklaşım geliştirebilmelerini sağlamaktır. Öğrencilere Türkiye'de modern öncesi ve modern dönemde toplumsal, ekonomik, teknolojik ve siyasi faktörlerin kentsel dokuyu nasıl belirlediğini araştırabilecek bakış açısı kazandırmaktır.							

Kodu	Dersin Adı	Z/S	T	U	L	Kredi	AKTS
PLN14108	İstatistik	Z	3	0	0	3	3
<b>Ders İçeriği</b>							
İstatistiği ve istatistiksel temel kavramları öğretmek, frekans dağılımları, veri toplama/üretme teknikleri, veri analizi ve yorumlama, veri içindeki iç ilişkiler, hesap makineleri ve bilgisayar yardımıyla basit istatistiksel analizler yapmayı öğretmek. Genel bilgiler; Dağılımlar- frekans, varyans, standart sapma; Gözlem, örnekleme - örnekleme büyüklüğü ve örnekleme hatası, güvenilirlik, anlamlılık, neden-sonuç ilişkileri							

Kodu	Dersin Adı	Z/S	T	U	L	Kredi	AKTS
PLN14110	Kent Sosyolojisi	Z	2	0	0	2	3
<b>Ders İçeriği</b>							
Kentsel mekânsal sorunların toplumsal faktörler perspektifinden sorgulanabilmesi ve planlama ile toplumsal aktörler arasındaki ilişkilerin/etkileşimin kavranması. Sosyolojinin temel kavramları; Kentsel yerleşmelerdeki toplumsal değişimin ekonomik ve teknolojik dinamiklerle ilişkili incelenmesi, tarihteki olguların güncel yansımaları; Kent sosyal yapısının analiz; Kentleşme; Kent toplumunun sorunları (istihdam, konut, sosyal sınıf ve kent yaşamı, kent kültürü, sosyal adalet, kent yönetimi, vb.).							



  
**Nurcan ATEŞ**  
Fakülte Sekreteri V.

Kodu	Dersin Adı	Z/S	T	U	L	Kredi	AKTS
UNV13102	Türk Dili II	Z	2	0	0	2	2
<b>Ders İçeriği</b>							
Türk Dili Dersi, öğrencilere Türk dilinin özelliklerini ve işleyiş kurallarını örnekleriyle göstermeyi; duygularını, düşüncelerini, tasarladıklarını, izlenimlerini, gözlemlerini, yaşantılarını söz ve yazıyla doğru ve etkili olarak anlatma becerisi ve alışkanlığı kazandırmayı; yazılı ve sözlü metinler aracılığıyla kelime hazinelerini geliştirmeyi; okudukları metinleri ya da dinledikleri programları doğru olarak anlayabilme kurallarını öğretmeyi; kişiler ve kitleler arasındaki iletişimin temeli olan dil becerilerini geliştirmeyi hedeflemektedir.							

Kodu	Dersin Adı	Z/S	T	U	L	Kredi	AKTS
UNV13104	Atatürk İlkeleri ve İnkılap Tarihi II	Z	2	0	0	2	2
<b>Ders İçeriği</b>							
Bu dersin amacı öğrencileri, Türkiye Cumhuriyeti'nin hangi şartlarda nasıl kurulduğu ve Atatürk İlkeleri ve İnkılapları hakkında bilgi sahibi yapmaktır.							

Kodu	Dersin Adı	Z/S	T	U	L	Kredi	AKTS
UNV13106	İngilizce II	Z	4	0	0	4	4
<b>Ders İçeriği</b>							
Bu derste öğrenciye somut ihtiyaçları dile getiren günlük hayattaki alışıldık ifadeleri ve basit cümleleri anlayabilme ve bunlarla kendini ifade edebilme; kendini ve başkalarını tanıtabilme, başka insanların kişisel bilgilerine yönelik sorular sorabilme ve bu türden sorulara yanıt verebilme; konuştuğu kişilerin yavaş ve anlaşılır konuşmaları ve yardıma hazır olmaları halinde basit şekilde anlaşabilme becerilerinin kazandırılması amaçlanmaktadır							

## 2. SINIF GÜZ DÖNEMİ (3. YARIYIL)

Kodu	Dersin Adı	Z/S	T	U	L	Kredi	AKTS
PLN14201	Planlama Atölyesi II	Z	2	6	0	5	10
<b>Ders İçeriği</b>							
Öğrencilerin, grafik, anlatım ve ifade teknikleri konularında ilgilenmeleri, doğal, sosyal ve yapısal çevreyi algılamaları, anlamlandırabilmeleri, Algılanan çevreyi sözlü, yazılı ve grafik olarak ifade edebilme becerilerinin geliştirilmesidir. Yerleşim niteliklerinin grafik olarak ifadelendirilmesi; bölge ölçekli yerleşimde 1/100.000 ölçekli gelişme senaryolarının üretilmesi; Yaşanan bir çevrede bilişsel harita çalışması; Strüktür, anlam, işlev, kimlik üzerine algılama, değerlendirme ve ifade edebilme.							

Kodu	Dersin Adı	Z/S	T	U	L	Kredi	AKTS
PLN14203	Mimarlık Bilgisi	Z	2	0	0	2	3
<b>Ders İçeriği</b>							
Öğrenciye, mimarlık ve mimarlık pratiği hakkında bilgiler vermek, mimarlıkta planlama ve tasarlama süreçlerini tanıtmak, insan-çevre ilişkisi, bina-çevre ilişkisini açıklamak, mekân oluşumuyla ilgili bilgi vermek.							



Nurcan ATEŞ  
Fakülte Sekreteri V.


Kodu	Dersin Adı	Z/S	T	U	L	Kredi	AKTS
PLN14205	Kent Planlama İlke ve Kuramları	Z	2	0	0	2	4
<b>Ders İçeriği</b>							
Öğrenciye 1945-2000'leri dönemleri arasında planlama düşüncesinin ve teorilerinin gelişimini, toplumsal, teknolojik, sosyal, mekânsal ve politik gelişmeler çerçevesinde anlatmak. Gelişme ve değişim süreçleri. Fiziksel planlamadan sosyal planlamaya; rasyonel planlamadan olasılıklar ve politikalar planlamasına geçişlerin nedenleri. Planlama süreci, modelleri, plan yapma ve değerlendirme teknikleri. Örneklerle açıklamalar							

Kodu	Dersin Adı	Z/S	T	U	L	Kredi	AKTS
PLN14207	Coğrafi Bilgi Sistemleri	Z	1	2	0	2	3
<b>Ders İçeriği</b>							
CBS sistemlerine giriş; CBS (Coğrafi Bilgi Sistemleri) kullanımı ile planlamada bilgisayar kullanımının salt çizim amaçlı olmaktan çıkıp, bilgi sistemi kavramı ile desteklenmiş ve analiz yapma, karar verme sürecini geliştirmek, bilgi teknolojisi kullanımını anlamlı ve etkin kılmak. Ayrıca günümüzde planlamanın pek çok verinin depolanıp (eskiye yönelik ve güncel veriler) harman edilerek analiz yapma, bu analizlerden çıkarım yapma konusunda CBS doğrudan kullanılır hale getirmek ve yarar sağlamak amaçlanmaktadır.							

Kodu	Dersin Adı	Z/S	T	U	L	Kredi	AKTS
PLN14209	Kent Coğrafyası	Z	2	0	0	2	3
<b>Ders İçeriği</b>							
Bu ders sanayi kentinden sanayi sonrası kente geçiş esnasında kentlerin coğrafyalarının zaman içinde nasıl değiştiğini, kentlerin ekonomisi, yeni kentsel ekonomiler ve ortaya çıkan yeni kentsel formlar bağlamında incelemeyi amaçlamaktadır. Bu tartışmalar ışığında Batı Avrupa ülkelerinde eski sanayi kentlerinin coğrafyasının nasıl değiştiği örnek projeler kapsamında analiz edilecektir.							

Kodu	Dersin Adı	Z/S	T	U	L	Kredi	AKTS
UNV13201	İngilizce III	Z	4	0	0	4	4
<b>Ders İçeriği</b>							
Bu derste öğrenciye dolaysız anlatımlarda cümleleri ve sıkça kullanılan tabirleri anlayabilme (örneğin kişinin kendisiyle, ailesiyle, alışverişle, iş ve yakın çevreyle ilgili bilgiler); basit ve rutin durumlarda anlaşabilme, bilindik ve alışıldık konuların basit ve doğrudan aktarımını yapabilme; basit anlatımlarla geldiği yeri, eğitimini, yakın çevresini ve doğrudan ihtiyaca yönelik durumları anlatabilme becerilerinin kazandırılması amaçlanmaktadır.							

Kodu	Dersin Adı	Z/S	T	U	L	Kredi	AKTS
PLN14211	Görsel Anlatım Teknikleri	S	2	0	0	2	2
<b>Ders İçeriği</b>							
Objenin doğru resmedilmesi; renk, malzeme, doku etkilerinin farklı tekniklerle çizimde anlatılması ve artistik perspektif çizim çizimlerle yapılmaktadır. Perspektif çizim ve yazıların aynı paftada tasarlanması.							



*N. Ateş*  
**Nurcan ATEŞ**  
 Fakülte Sekreteri V.

Kodu	Dersin Adı	Z/S	T	U	L	Kredi	AKTS
PLN14213	Sözlü Sunum ve İkna Yeteneği	S	2	0	0	2	2
<b>Ders İçeriği</b>							
İletişimde güzel konuşma sanatı (retorik) ve sunum olgularının kapsamlı şekilde tekrarlamak. Öğrencileri etkili konumsa ve sunum konusunda bilinçlendirmek							

Kodu	Dersin Adı	Z/S	T	U	L	Kredi	AKTS
PLN14215	20. Yüzyıl Sanatı ve Felsefesi	S	2	0	0	2	2
<b>Ders İçeriği</b>							
20. yüzyıl sanatındaki gelişmeleri tarihsel süreçte aktarmak, modernden postmoderne uzanan gelişmeleri ele almak							

## 2. SINIF BAHAR DÖNEMİ (4. YARIYIL)

Kodu	Dersin Adı	Z/S	T	U	L	Kredi	AKTS
PLN14202	Planlama Atölyesi III	Z	2	6	0	5	10
<b>Ders İçeriği</b>							
Yerleşme sistemleri, bölgesel alan kullanımı ve bölgesel ulaşım sistemi konularında bilgi ve beceri kazandırmak Mevcut demografik ve ekonomik yapının analizi konusunda bilgi ve beceri kazandırmak Analiz sonuçlarını değerlendirme teknikleri konusunda bilgi ve beceri kazandırmak Değerlendirme sonucunda Planlama Atölyesi-II çalışmalarının devamı niteliğinde 1/50.000 ölçekli alternatif senaryo yazma konusunda bilgi ve beceri kazandırmak İleri yarıyıllarda yapılacak proje çalışmaları için gerekli temeli oluşturmak							

Kodu	Dersin Adı	Z/S	T	U	L	Kredi	AKTS
PLN14204	Konut Yerleşim İlkeleri ve Tasarımı	Z	2	2	0	3	4
<b>Ders İçeriği</b>							
“Konut” dersinin amacı; kentsel alanlarda ağırlıklı bir fonksiyon olan konut alanları ile ilgili politika, planlama, tasarım, uygulama ilişkilerinin kurulması, farklılaşan plan tipleri, kullanıcı-mekân ilişkisi, konut çevre ve konut doğal yapı ilişkileri ile bununla ilintili sosyal boyut konusunda konut alanı planlama ilkeleri konusunda bilgi birikimi sağlanmasıdır.							

Kodu	Dersin Adı	Z/S	T	U	L	Kredi	AKTS
PLN14206	Ekoloji ve Sürdürülebilirlik	Z	3	0	0	3	4
<b>Ders İçeriği</b>							
Bu dersin amacı, kentsel ekoloji kavramını anlatmak, kentsel-endüstriyel ekosistem olarak kentlerin doğayla kurduğu ilişkiyi incelemek ve ekolojik şehir planlama süreçlerini ve uygulamalarını kavramak ve tartışmaktır.							



  
**Nurcan ATEŞ**  
 Fakülte Sekreteri V.


Kodu	Dersin Adı	Z/S	T	U	L	Kredi	AKTS
PLN14208	Nüfus Analizleri ve Planlama	Z	2	0	0	2	3
<b>Ders İçeriği</b>							
İç ve dış göçler, göçlerin yapısı, doğal nüfus artışı, yaş gruplar (cohort) ; doğum ölüm oranları, doğurganlık, kent içi nüfus hareketliliği konularında öğrenciyi bilgilendirmek, örnekler incelemeler ve ödevlerle öğrenciyi nüfusla ilgili konularda beceri kazandırmaktır.							

Kodu	Dersin Adı	Z/S	T	U	L	Kredi	AKTS
STAJ14001	Mesleki Staj I (30 İş Günü-Gözlem Stajı)	Z	0	0	0	0	4
<b>Ders İçeriği</b>							
Kamu Kurum ve Kuruluş Stajı							

Kodu	Dersin Adı	Z/S	T	U	L	Kredi	AKTS
PLN14210	Kentsel Analiz Teknikleri	S	3	0	0	3	3
<b>Ders İçeriği</b>							
Mekân dizimi kavramının, kentsel mekânın anlamlandırılması ve mekânsal çözüm önerilerinin ortaya konabilmesi için gerekli bir morfolojik metot olarak öğretilmesini amaçlar. Ders üç bölümden oluşmaktadır: (I)Araştırmanın kuramsal temelleri ve problem irdeleme yöntemleri;(II)Gözlem türleri ve veri toplama teknikleri; verilerin sınıflandırılması, karşılaştırılması; (III)Toplanan bilgilerin yorumlanması (sözel&istatistiksel)ve sunulması; rapor/tez yazımı.							

Kodu	Dersin Adı	Z/S	T	U	L	Kredi	AKTS
PLN14212	Kent Kimliği ve Bellek	S	3	0	0	3	3
<b>Ders İçeriği</b>							
Kent kimliği ve kent imgesi kavramlarının teorik ve pratikte Dünya ve Türk kentleri örneklerinde kapsamlı bir şekilde irdelenmesi, Kişinin, çevresini algılama ve değerlendirmesi sonucunda oluşacak, kentsel tasarım ve planlama çalışmalarına girdi oluşturacak bilişsel ve kimlik haritalarının üretilmesi ve üretilen bu haritaların planlama sürecinde değerlendirilmesinin öğretilmesi							

Kodu	Dersin Adı	Z/S	T	U	L	Kredi	AKTS
PLN14214	Kent ve Felsefe	S	3	0	0	3	3
<b>Ders İçeriği</b>							
Planlamanın bilimsel niteliğinin sorgulanması; İnsanın biyolojik ve psikik özelliklerinin analizi; Sosyo-filozofik bağlamda eleştirel analizler; neden sonuç ilişkileri ve yöntem tartışmaları; Evrensel sorunların çözümü için ütopya kurgulaması.							



  
**Nurcan ATEŞ**  
 Fakülte Sekreteri V.



Kodu	Dersin Adı	Z/S	T	U	L	Kredi	AKTS
PLN14216	Kentsel Morfoloji	S	3	0	0	3	3
<b>Ders İeriđi</b>							
Mekânsal niteliklerin zaman sürecinde Doğal Yapı ve Ekolojik Sistemler, Altyapı Sistemleri, Mülkiyet İzleri, Yapılı Çevre, İşlevler Hareket ve Akışlar, Mekânsal Kültürel Referanslar üzerinden okunması ve bu katmanların haritalandırmalar ve grafik anlatımlarla ifade edilmesi amaçlanmaktadır. Bu yöntemle mekânın görünen ve görünmeyen unsurlarının bir arada tanımlandığı mekânsal katmanlar bir bütün olarak değerlendirilmekte ve deđişim süreçleri tanımlanmaktadır.							

### 3. SINIF GÜZ DÖNEMİ (5. YARIYIL)

Kodu	Dersin Adı	Z/S	T	U	L	Kredi	AKTS
PLN14301	Planlama Atölyesi IV	Z	2	6	0	5	10
<b>Ders İeriđi</b>							
Seilecek orta ölekli bir kent için 1/5000 ve 1/1000 ölekli plan teknikleri konusunda bilgi ve beceri kazandırmak, Bir yörenin yakın çevre dinamikleri içinde planlaması ve tasarımına ilişkin alternatifli karar üretme konularında bilgi ve beceri kazandırmak. Yöre planlaması bağlamında doğal, yapılaşmış ve sosyoekonomik çevreyi analiz etme teknikleri; yöre planlaması bağlamında doğal, yapılaşmış ve sosyo ekonomik çevre verilerini değerlendirme teknikleri; yöre planlaması karar alma teknikleri; alternatifli yöre tasarımı ve yapılaşma önerileri; yazılı, grafik anlatım teknikleri							

Kodu	Dersin Adı	Z/S	T	U	L	Kredi	AKTS
PLN14303	Kentsel Tasarım I	Z	2	2	0	3	4
<b>Ders İeriđi</b>							
Kentsel mekânın tüm ilişkiler sistemi içinde değerlendirilmesi ve kullanıcı gereksinimleri doğrultusunda ileriye dönük planlanması amacıyla öncelikle kent bütünlüğü içinde kentsel tasarım boyutundaki analiz çalışmalarının ortaya konması, bu doğrultuda elde edilen bilgi-belge ve sonuçların işlevsel ve mekânsal gereklilikler doğrultusunda alana yansıtılarak kentsel tasarım çözümlerinin bütüncül kentsel doku anlayışı ile projelendirilmesi hedeflenmektedir.							

Kodu	Dersin Adı	Z/S	T	U	L	Kredi	AKTS
PLN14305	Kentsel Ulaşım	Z	2	0	0	2	3
<b>Ders İeriđi</b>							
Kent ve bölge planlamada veya özel olarak ulaşım planlamasında kullanılabilecek kavramsal, teorik ve uygulamaya yönelik temel bilgilerin kazanılması, ulaşım, ulaşım sistemi, sistemin öğeleri ve ulaşım sisteminin etkileşim içinde bulunduğu diđer sistemler ve süreçler hakkında mesleki bilgi edinmek.							

Kodu	Dersin Adı	Z/S	T	U	L	Kredi	AKTS
PLN14307	Kentsel Koruma ve Yenileme	Z	2	2	0	3	4
<b>Ders İeriđi</b>							
Kentsel koruma kavramının planlama disiplini içindeki yeri ve öneminin kavratılması, bu kapsamda ortaya çıkan problemlerin ve çözüm örneklerinin tanıtılması. Kentsel koruma kavramının gelişimi, kentsel gelişim-sosyal yapı-koruma ilişkileri, yapı ve kent öleğinde koruma sağliđlaştırma ve yenileme kavramları, kentsel koruma ve yenilemede Türkiye ve dünya örnekleri							




Kodu	Dersin Adı	Z/S	T	U	L	Kredi	AKTS
PLN14309	Planlama ve Tasarımda Etik	S	3	0	0	3	3
<b>Ders İeriđi</b>							
Kamusal yararların ve kamusalılıkların üretilmesine yönelik planlama mesleđinin, tarihsel ve bilimsel olarak oluşmuş ve meslek üyeleri arasında bağlayıcı olan kültür ve deđerleri ve ahlaki ilkeleri ve sorumlulukları hakkında öğrencilerin bilgi ve kavrayışını geliřtirmek ve yetkinliđini arttırmak.							

Kodu	Dersin Adı	Z/S	T	U	L	Kredi	AKTS
PLN14311	Kentsel Altyapı	S	3	0	0	3	3
<b>Ders İeriđi</b>							
Kentsel alanları besleyen öp, elektrik, kanalizasyon, arıtma, içme ve kullanma suyu, yollar, havagazı vb. altyapı sistemlerinin tanıtılması, altyapı türlerinin özelliklerinin ve teknik kısıtlamalarının bilinmesi ve bu özelliklerin kullanılarak planlamanın yönlendirilmesi, özellikle toplu konut alanlarında yaklaşık kapasite hesaplarının yapılabilmesidir.							

Kodu	Dersin Adı	Z/S	T	U	L	Kredi	AKTS
PLN14313	Kentsel Dönüşüm; Kavram Kuram ve Uygulamalar	S	3	0	0	3	3
<b>Ders İeriđi</b>							
Dönüşüm / deđişim olgusu ve kavramsal boyutunun irdelenmesi bağlamında; bir ilişki yumađı olan kentlerin neden sürekli devinim içinde olduğunun tanımlanması; toplumsal, ekonomik ve politik süreçlerden nasıl etkilendiđi ve hangi kırılma noktalarından geçtiđini, bu sosyal ve ekonomik dinamiklerin kentsel mekânda nasıl yansıma bulduğunun tartışılmasıdır. Bu amaç doğrultusunda kuramsal bilgilerin yanı sıra ülkemiz ve dünya uygulama örneklerinin tartışılması da hedeflenmektedir.							

Kodu	Dersin Adı	Z/S	T	U	L	Kredi	AKTS
PLN14315	Kent Yönetimi	S	3	0	0	3	3
<b>Ders İeriđi</b>							
Toplum kavramı ve siyaset ilişkisinin açıklanması, toplum ve toplum yönetimi kavramını hukukun ana ilkeleri ve dallarını içindeki yeri bağlamında tartışmak, bir siyaset etme aracı olarak planlama ve toplum ilişkilerinin deđerlendirilmesi, özellikle katılım süreçlerinin tartışılması. Kamusal / kurumsal sosyal sorumluluk kavramını aktarılması, planlama süreçlerinin yönetimi ve yönetişim kavramlarının öneminin kavratılması, güncel yönetim kavram ve süreç ve aktörlerinin kent ve planlama pratikleri üzerinden deđerlendirilmesi							

Kodu	Dersin Adı	Z/S	T	U	L	Kredi	AKTS
PLN14317	Sürdürülebilir Kentleşme Aktörler ve Sorunlar	S	3	0	0	3	3
<b>Ders İeriđi</b>							
Öğrencinin; sürdürülebilirlik ve çevre kavramlarının planlama ile bütünsel ilişkisini ve planıcı ile planlamanın doğal deđerleri koruma-kollamadaki sorumluluđunu kavraması, sürdürülebilir planlamanın yöntem ve teknikleri konusunda bilgilenmesi. Sürdürülebilirlik kavramı, politika araçları ve bunun planlama üzerindeki yansımaları. Çevre duyarlı planlama sistemi. Farklı ölçeklerde, yerleşimlerde çevre duyarlı planlamanın farklı sektörlerin de deđerlendirilmesiyle nasıl gerçekleştirilebileceđi ve örnekler. Türkiye'de çevre mevzuatı, çeliřkileri.							



  
**Nurcan ATEŐ**  
 Fakülte Sekreteri V

Kodu	Dersin Adı	Z/S	T	U	L	Kredi	AKTS
UNV13003	Meslek Etiği	S	2	0	0	2	2
<b>Ders İeriđi</b>							
Bu dersin amacı; ğrencilerin mesleki yaşamlarında uygulamak üzere şehir planlamada meslek etiđi kurallarını ğrenmeleridir. Derste, meslek etiđine giriş olarak genel ahlak felsefesinin temel bazı unsurları aktarıldıktan sonra lkemizde ve dnyada uygulanabilir meslek etiđi ilkeleri anlatılacaktır. ğrencilerin bu dersi aldıktan sonra, oldukça geniş bir uygulama alanı olan şehir planlama mesleđini gereki etik ilkeler erevesinde yorumlama kapasitelerinin artması beklenmektedir.							


Kodu	Dersin Adı	Z/S	T	U	L	Kredi	AKTS
UNV13006	Stratejik Yönetim	S	2	0	0	2	2
<b>Ders İeriđi</b>							
Dersin amacı, işletmelerin geleceđe yönelik olarak izleyeceđi yolların tespit edilmesinde yöneticilerin gerekleřtirmesi gereken faaliyetleri açıklamak ve işletmelerin rakiplerine karşı rekabet avantajı elde edebilmesi için kendi iç çevresini ve dış çevresini analiz etme yöntemlerini belirtmektir.							

Kodu	Dersin Adı	Z/S	T	U	L	Kredi	AKTS
UNV13010	Sanat Tarihi	S	2	0	0	2	2
<b>Ders İeriđi</b>							
Sanat tarihini tanıtarak, bütün meslek gruplarının çevreye bilinli bakmalarının sađlanması							

### 3. SINIF BAHAR DÖNEMİ (6. YARIYIL)

Kodu	Dersin Adı	Z/S	T	U	L	Kredi	AKTS
PLN14302	Planlama Atölyesi V	Z	2	6	0	5	10
<b>Ders İeriđi</b>							
Proje IV sonucunda elde edilen yerleşim senaryolarının hayata geçirilebileceđi yöre planlaması teknikleri konusunda bilgi ve beceri kazandırmak, Bir yörenin yakın çevre dinamikleri içinde planlaması ve tasarımına ilişkin alternatifli karar üretme konularında bilgi ve beceri kazandırmak. Yöre planlaması bağlamında doğal, yapılaşmış ve sosyoekonomik çevreyi analiz etme teknikleri; yöre planlaması bağlamında doğal, yapılaşmış ve sosyo ekonomik çevre verilerini deđerlendirme teknikleri; yöre planlaması karar alma teknikleri; alternatifli yöre tasarımı ve yapılaşma önerileri; yazılı, grafik anlatım teknikleri							

Kodu	Dersin Adı	Z/S	T	U	L	Kredi	AKTS
PLN14304	Kentsel Tasarım II	Z	2	2	0	3	4
<b>Ders İeriđi</b>							
Kamusal açık alan kullanımı ile birlikte yerleşim dokusunu içine alan bir kentsel alanın tüm ilişkiler sistemi içinde deđerlendirilmesi ve kullanıcı gereksinimleri doğrultusunda ileriye dönük planlanması. Yapılı/Yapısız bir çevrede ğrendiđiniz teorik prensipleri arayarak kentsel Tasarımda yeni bir sistematik geliřtirebilmek.							



*N. Ates*  
Nurcan ATES  
Fakülte Sekreteri V


Kodu	Dersin Adı	Z/S	T	U	L	Kredi	AKTS
PLN14306	Fiziksel Çevre Kontrolü	Z	1	2	0	2	4
<b>Ders İçeriği</b>							
Çevre kirliliği, enerji krizi gibi problemleri bilinçsizce yaratmayacak, gerektiğinde önleyebilecek elemanlar yetiştirmek, çevre bilimi içerisinde ele alınan, insan konforunun (ısısal, görsel, işitsel) klimatoloji (kentsel-mikro, bölgesel-makro), pasif-aktif iklimlendirme, eğitim, jeoloji, su, akustik, doğal-yapay aydınlatma gibi fiziksel planlamada sözü edilen konu alanlarında kuramsal bilginin verilerek, tasarım sürecinde aktarılacak beceriyi kazandırılmak							

Kodu	Dersin Adı	Z/S	T	U	L	Kredi	AKTS
PLN14308	Planlamanın Yasal Boyutu	Z	2	0	0	2	2
<b>Ders İçeriği</b>							
Bu dersin amacı planı adaylarına kent, planlama ve uygulamanın yasal boyutu konularında bilgi vermektir. İmar ve Çevre Hukuku dersinin içeriği genel hukuk bilgileri yanı sıra planlama sistemine ilişkin düzenlemelerin içeriğini değerlendirme ve plan uygulama süreçlerine yöneliktir.							

Kodu	Dersin Adı	Z/S	T	U	L	Kredi	AKTS
STAJ14002	Mesleki Staj II (30 İş Günü-Uygulama Stajı)	Z	0	0	0	0	4
<b>Ders İçeriği</b>							
Ofis Stajı							

Kodu	Dersin Adı	Z/S	T	U	L	Kredi	AKTS
PLN14310	Çevresel Etki Değerlendirmesi	S	2	0	0	2	2
<b>Ders İçeriği</b>							
Sürdürülebilir kalkınma amacı kapsamında oluşturulan bir uygulama aracı olarak Çevresel Etki Değerlendirmesi (ÇED)ni ve devamında ÇED'nin yetersizliklerinden ötürü geliştirilen Stratejik Çevresel Değerlendirme (SÇD)sini tanıtmak ve bunların şehir planlama ile ilişkisini kurmak, dersin temel amacıdır. Ayrıca ders kapsamında, bu uygulama araçlarının çevresel sorunlara yaklaşımı değerlendirilmekte ve böylelikle öğrenciye sürdürülebilir kalkınma anlayışına doğa temelli eleştirel bir bakış açısı kazandırılmaya çalışılmaktadır.							

Kodu	Dersin Adı	Z/S	T	U	L	Kredi	AKTS
PLN14312	Türkiye'de Metropolen Gelişme	S	2	0	0	2	2
<b>Ders İçeriği</b>							
Metropolen alan, metropolen kent ve ilgili diğer kavramları açıklamak ve Türkiye'de kentlerin metropolen gelişim sürecini anlamak, yerel ve küresel etkileri tartışmak. Tarım, Sanayi ve Bilişim Devrimleri'nin kent strüktürü üzerinde etkileri. Metropolen alan ve metropolen kente yönelik kavramsal değerlendirmeler. Dünya'da farklı sosyal ve fiziksel karakteristiklere sahip metropolenleşme süreçleri arkasındaki etkilerin irdelenmesi. Türkiye ve İstanbul metropolen gelişim sürecinin özellikleri. Bilişim teknolojilerinin metropolen alan arazi kullanım dokusunda mevcut ve olası etkileri. Metropolen planlama süreci, stratejileri, yaklaşımları, modelleri, metodolojisi. Metropolen planlamada sürdürülebilirlik.							



N. Ateş  
Nurcan ATE  
Fakülte Sekreteri

Kodu	Dersin Adı	Z/S	T	U	L	Kredi	AKTS
PLN14314	Kentsel Büyüme ve Arsa Politikaları	S	2	0	0	2	2
<b>Ders İçeriği</b>							
Bu ders kentleşme ve kentsel büyüme pratiğinin tanımlanmasını, kentsel büyüme ve yapı teorilerinin geliştikleri dönemin koşulları ile birlikte sunulmasını, saçaklanma ve çeper yaklaşımlarının kavratılmasını, rant teorisinin yorumlanmasını ve arsa politikası ile yönetim arasındaki ilişkilerin analiz edilmesini amaçlamaktadır.							

Kodu	Dersin Adı	Z/S	T	U	L	Kredi	AKTS
PLN14316	Planlamada Kantitatif Yöntemler	S	3	0	0	3	3
<b>Ders İçeriği</b>							
Kent ve bölge planlama çalışmalarında sistem yaklaşımının benimsetilmesi; planlama problemlerinin çözümünde kent modellerinin kullanılması; kent ve bölgelerin nüfus, istihdam ve ekonomik aktivitelerinin yerçikimi/potansiyel/etkileşim modelleri ile kent içine veya bölgelere dağıtımı; yer seçimi modelleri ile farklı sektör ve aktiviteler için uygun bölgelerin belirlenmesi ve planlamada karar verme yöntem ve modellerinin kavranmasıdır.							

Kodu	Dersin Adı	Z/S	T	U	L	Kredi	AKTS
PLN14318	Peyzaj Planlama	S	3	0	0	3	3
<b>Ders İçeriği</b>							
Dersin amacı, peyzajı oluşturan bütün elemanları (doğal, yarı doğal ve yapılaşmış çevre), farklı ölçeklerde (mikro- makro), yaşamın temel öğeleri (toprak-su-hava-bitki ve hayvan varlığı) ile ilişkili olarak ekeolojik prensipler ışığında, doğa koruma ve çevre temelli planlama yaklaşımları temelinde öğrencilere vermektir.							

Kodu	Dersin Adı	Z/S	T	U	L	Kredi	AKTS
PLN17320	Planlamada Uzaktan Algılama	S	3	0	0	3	3
<b>Ders İçeriği</b>							
Derste uzaktan algılamanın temelini oluşturan genel hatlar, veri tipleri, verinin ön işleme evreleri, uzaktan algılamanın şehir ve bölge planlama ile ilişkisi anlatılacaktır. Uzaktan algılama verileri ile şehir ve bölge planlama için veri üretimi, haritalama, coğrafi bilgi sistemleri ile ilişkisi, arazi örtüsü ve kullanımının belirlenmesi, kentleşmenin izlenmesi, sayısal yükseklik modeli üretimini içeren uygulamaların yapılması hedeflenmektedir. Dersin bilgisayar laboratuvarında yapılması uygun olup, sanal sunum ile teorik bölüm açıklanacaktır.							

#### 4. SINIF GÜZ DÖNEMİ (7. YARIYIL)

Kodu	Dersin Adı	Z/S	T	U	L	Kredi	AKTS
PLN14401	Planlama Atölyesi VI	Z	2	8	0	6	12
<b>Ders İçeriği</b>							
Üst ölçekli stratejik plan kararlarına göre mevcut yerleşmeler ve gelişme alanlarında fonksiyon alanlarının saptanması. Belirlenen fonksiyon alanlarına yönelik senaryo seçeneklerinin farklı yaklaşım ve politikalarla değerlendirilmesi ve bu yaklaşımların ulaşım sistemi ile entegrasyonun sağlanması. Uygulamaya dönük ve yasal geçerliliği olan planlama ve tasarım becerisinin kazandırılması. 1/5000 Ölçekli stratejik plan kararlarına göre mevcut gelişme alanlarında eylem alanlarının belirlenmesi, senaryo seçeneklerinin ortaya konulması, yasal çerçevenin irdelenmesi, konut, rekreasyon, donatı ve fonksiyon alanlarının planlanması ve tasarımı.							



12 | 17  
Nuroan ATEŞ  
Fakülte Sekreteri V.


Kodu	Dersin Adı	Z/S	T	U	L	Kredi	AKTS
PLN14405	Bölge Planlama	Z	2	0	0	2	3
<b>Ders İçeriği</b>							
Bu ders bölge, kalkınma, bölgesel planlama kavramlarının tanıtılmasını ve bölgesel ölçekte ekonomik kalkınmanın sağlanması ve mekânsal gelişimin yönlendirilmesinde kullanılan temel bölge planlama ve kalkınma yaklaşımlarının Türkiye ve dünya ölçeğinde tartışılmasını amaçlamaktadır.							

Kodu	Dersin Adı	Z/S	T	U	L	Kredi	AKTS
PLN14407	Güncel Planlama Sorunları	Z	2	0	0	2	2
<b>Ders İçeriği</b>							
Ülkemizde uygulamada izlenen, gerek şehircilik ilkelerine, planlama tekniklerine ve metodolojisine, gerekse yasal çerçeveye ters düşen aksaklıkları, hata kaynaklarını, kavram veya yorum farklılaşmalarını, kamuoyuna yansıyan planlama ve uygulamalardan kaynaklanan güncel sorunların örnekler üzerinden mahkeme dosyaları kapsamında irdelenmesi, tartışılması ve bu konuda rapor düzenlenmesi amaçlanmaktadır.							

Kodu	Dersin Adı	Z/S	T	U	L	Kredi	AKTS
PLN17421	Kentsel Politikalar	Z	2	0	0	2	2
<b>Ders İçeriği</b>							
Bu ders politikanın (siyasanın) tanımlanmasını, kentsel politika teorilerinin geliştikleri dönemin koşulları ile birlikte sunulmasını, politika ile siyaset arasındaki ilişkilerin kavratılmasını, bir uygulama örneği olarak Türkiye de izlenen mekânsal gelişme politikasının yorumlanmasını ve kentsel politika ile planlama politikası arasındaki ilişkilerin analiz edilmesini amaçlamaktadır.							

Kodu	Dersin Adı	Z/S	T	U	L	Kredi	AKTS
PLN14411	Proje Yönetimi ve Yapılabilirlik	S	3	0	0	3	3
<b>Ders İçeriği</b>							
Bu ders proje yönetimi disiplin alanının temel kavramlarını, işlevsel özelliklerini ve şehir planlamada kullanılması hakkında genel bilgileri vermeyi amaçlamaktadır. Özellikle şehir planlama sürecinde projelerin tanımlanması ve sürdürülmesinde tamamlayıcı bir rol üstlenmesi içeriğinde geliştirilmesi düşünülmüştür. Bu konuda uzmanlaşma eğilimi taşıyacak öğrencilerin, şehirlerde yer alacak projelerin analizi, ileriye dönük kararların verilmesinde ve kestirimlerin, hesaplamaların yapılabilmesinde gerekli olacak ekonomik değerlendirmeleri geliştirebilmede beceri kazanmaları istenecektir. Ekonomik değerlendirme çalışmalarının temel özellikleri, kullandığı yöntemlerin ve tekniklerin kavramsal yönlerinin öğrencilere aktarılması amaçlanmaktadır. Proje yönetimi alt eylemlerinin özellikleri üzerinde durulacaktır. Öğrencileri çalışma ve iş programı alışkanlıklarının geliştirilmesine yardımcı olunacaktır. Yapılabilirlik çalışmaları hakkında genel bir bilgilendirme yapılacaktır.							

Kodu	Dersin Adı	Z/S	T	U	L	Kredi	AKTS
PLN14413	Taşınmaz Mal Değerlendirmesi	S	3	0	0	3	3
<b>Ders İçeriği</b>							
Taşınmaz mal ve değerlendirme kavramlarının açıklanması, taşınmazlar ile ilgili değerlendirme tekniklerinin ve konu ile ilgili mevzuatların öğretilmesi. Gayrimenkul değerlendirme tekniklerini birbirleri ile karşılaştırabilme, uygulayabilme becerisi kazanılması							



N. Ate  
Nurcan ATE  
Fakülte Sekreteri

Kodu	Dersin Adı	Z/S	T	U	L	Kredi	AKTS
PLN14415	İleri Coğrafi Bilgi Sistemleri	S	3	0	0	3	3
<b>Ders İçeriği</b>							
<p>Bu dersin amacı, şehir ve bölge planlama öğrencilerinin meslek hayatlarında kent planlama özelinde ihtiyaç duyacakları ileri CBS Uygulamalarına ilişkin temel bilgi, beceri ve kavramları anlayabilmesini, uygulayabilmesini ve planlama süreçlerine entegre edebilmesini sağlamaktır. Uzaktan Algılama teknolojisine genel bir bakış, Uyduların genel özellikleri, Ham görüntüden tematik haritaya geçiş, Arazi örtüsü ve Arazi Kullanımlarının Uydu görüntülerinden elde edilmesi, Zamansal Değişim belirleme için kullanılan yöntemler, CBS'de veri yapısı, Uzaktan Algılama verileri ile CBS ilişkisi, Veri Yapıları Raster veri ile vektör verinin karşılaştırılmaları ve ilgili örnekler, Veri Entegrasyonu, Doğruluk değerlendirmeleri, Uygulama Örnekleri ve Proje Sunumları.</p>							

Kodu	Dersin Adı	Z/S	T	U	L	Kredi	AKTS
PLN14417	Kırsal Alan Planlaması	S	3	0	0	3	3
<b>Ders İçeriği</b>							
<p>Kırsal mekân organizasyonu ve değişimi. Kırsal nüfus hareketleri, kırsal kalkınma ve kır-kent arası etkileşimler, kırsal yerleşme türleri ve kırsal yerleşmelerin fiziksel gelişimi konularında öğrenciyi bilgilendirme ve bilinçlendirir. Kırsal alan, kırsal yerleşme ve türleri, yerleşme düzeni, kırsal mekân organizasyonu. Kır-Kent etkileşimi. Planlama hiyerarşisinde kırsal alan ve planlanması. Kırsal sorunlara ve kırsal kalkınma politikalarına tarihsel perspektiften bakış. Kırsal fiziksel doku özellikleri ve belirleyicileri. Örnekler üzerinden kırsal yerleşme planlarının değerlendirilmesi.</p>							

Kodu	Dersin Adı	Z/S	T	U	L	Kredi	AKTS
PLN14419	Aktörler ve Mekanın Oluşumu: Planlamada Katılımcı Süreçler	S	3	0	0	3	3
<b>Ders İçeriği</b>							
<p>Bu ders öğrencilerin planlama süreçlerinde toplumsal katılım ve ortaklaşa problem çözme stratejilerinin önemini kavramalarını ve katılımcı/ortaklaşa modellerin gerçekleştirilmesine ilişkin yöntem ve yaklaşımları öğrenmelerini ve tartışabilmelerini amaçlamaktadır.</p>							

Kodu	Dersin Adı	Z/S	T	U	L	Kredi	AKTS
PLN17423	Metropolitan Planlama	S	3	0	0	3	3
<b>Ders İçeriği</b>							
<p>Metropolitan alan tanımları, metropolleşme süreci ve tanımları, gelişmiş ve gelişmekte olan ülkelerde metropolitan alanlar, oluşum ve gelişim süreçleri ve özellikleri dersin ana temalarını oluşturmaktadır. Ayrıca kentsel politika ve stratejileri ele alınarak farklı ülkelerde metropolitan alanların mekânsal gelişimini irdelenmektedir. Dersin ana eksenini küreselleşme, metropolleşme ve mekânsal etkileridir. Bu bağlamda metropolitan planlamanın tanımı ve metropolitan planlamanın tarihsel gelişimi irdelenerek ülkemizde metropolitan alanlar, oluşum ve gelişim süreçleri ele alınmaktadır. Ülkemizde metropolitan alan planlaması ve uygulamaları, ekonomik, toplumsal ve yasal unsurları koşutunda değerlendirilmektedir.</p>							



*N. Ates*  
**Nurcan ATEŞ**  
 Fakülte Sekreteri V.

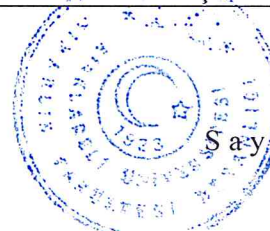
Kodu	Dersin Adı	Z/S	T	U	L	Kredi	AKTS
PLN17425	Kent Bilgi Sistemi	S	3	0	0	3	3
<b>Ders İeriđi</b>							
<p>Ülkemizde yer alan yerel yönetimlerin, yönetim sorunlarını somutlaştırmak, analiz etmek ve yerel yönetim sistemi bakımından bilgi iletişim teknolojileri kullanılarak yeniden yapılanmanın temel ilkelerinin ortaya koyulması gerekmektedir. Dersin amacı Kent Bilgi Sistemlerinin temel kavramlarının, unsurlarının ve sistem gereksinimlerinin öğrenilmesi ve kent yönetiminde etkin karar verebilmek için oluşturulması gerekli olan kent bilgi sistemlerinin dinamik olarak oluşturulabilmesidir. Ders kent bilgi sistemi modelleme, teknik, hukuki ve ekonomik gereksinimler, KBS uygulamalarının detaylı olarak belirlenmesi ve tasarımını gibi başlıkları içermektedir.</p>							

#### 4. SINIF BAHAR DÖNEMİ (8. YARIYIL)

Kodu	Dersin Adı	Z/S	T	U	L	Kredi	AKTS
PLN14402	Planlama Atölyesi VII	Z	2	8	0	6	12
<b>Ders İeriđi</b>							
<p>Var olan yerleşme sistemi içinde, yerleşmenin özelliđine bađlı olarak konut, sanayi, rekreasyon, merkezler, kıyılar gibi işlev alanlarının belirlenerek, hukuki, sosyal, fiziki, ekonomik, politik vb. Sosyal, fiziksel ve ekonomik problemlerin belirlenmesi ve tartışılması. Sosyal, fiziksel ve ekonomik problemlerin belirlenmesi ve tartışılması. Uygun ölçeklerde gelişme dinamiklerini etkileyebilecek özel fonksiyon alanlarının günün koşullarına ve dinamiklerine bađlı olarak reorganizasyonu. Gelişimine yönelik tasarım kurgusunun ortaya konması. Mevcut ve/veya gelişme alanlarında belirlenen farklı konu alanlarına yönelik ayrıntılı analizler, temel sorunların saptanması, potansiyeller, kısıtlar, olanakların tanımlanması, özel fonksiyon alanlarının günün koşullarına ve dinamiklerine bađlı olarak reorganizasyonu, dönüşümü ve/veya gelişimine yönelik tasarım kurgusu, taşıt - yaya ilişkiler şeması, alternative plan ve tasarım kararlarının üretilmesi, yasal çerçeve, teknik rapor, grafik ifadeler ve üç boyutlu çalışmalar olarak belirlenmiştir.</p>							

Kodu	Dersin Adı	Z/S	T	U	L	Kredi	AKTS
PLN14404	Bitirme Çalışması	Z	0	6	0	3	10
<b>Ders İeriđi</b>							
<p>Şehir ve Bölge Planlaması Bölümü'ndeki eğitim ve öğretim bütünü oluşturarak tüm disiplin alanlarındaki: sosyal, teknik ve mesleki derslerden elde etmiş olduđu beceri ve karar verme yeteneđini kanıtlayan bir projenin hazırlanmasıdır. Belirlenen proje alanının bölgesi içinde dođal, sosyo-ekonomik ve yapılaşmış çevre verilerinin elde edilmesi ve analizi, deđerlendirilmesi ve sentezi yoluyla senaryo seçenekleri oluşturulması Gelişimine yönelik ilke, strateji ve politikaların ortaya konulması Farklı aktörlerin katılımı, yasal ve yönetsel çerçevenin göz önünde bulundurulması Planlama hiyerarşisi kapsamında deđişik ölçeklerde alternatifli kentsel gelişim planlarının hazırlanması Bu zamana kadar almış olduđu eğitimden elde ettiđi planlama, tasarım, uygulama becerisi ve karar verme yeteneđinin bađımsız kişisel çalışma şeklinde ölçülmesidir.</p>							

Kodu	Dersin Adı	Z/S	T	U	L	Kredi	AKTS
PLN14406	AB Mekânsal Gelişme Politikaları ve Türkiye	S	3	0	0	3	3
<b>Ders İeriđi</b>							
<p>Tarihsel perspektifte Türkiye'nin bölgesel politikaları Avrupa ve Türkiye'deki bölgesel gelişme için bakış açısı getirecektir. Sosyo-ekonomik ve politik eğilimler mekânsal yansımaları kadar tartışılacaktır. Temel amaç Avrupa birliđi ile karşılaştırarak Türkiye'deki problemleri bölgesel ayrılıkları üzere tartışmaktır.</p>							



  
**Nurcan ATEŞ**  
 Fakülte Sekreteri V.



Kodu	Dersin Adı	Z/S	T	U	L	Kredi	AKTS
PLN14408	Mesleki Uygulama Sorunları	S	3	0	0	3	3
<b>Ders İeriđi</b>							
Teorik erevedeki planlama ile uygulama alanında karřılařılan uygulama sorunları arasındaki farklılařmaların sebeplerini kanuni kurallar aısından ortaya koymaktır. Planlama srecinin gerekleřtirilmesinde ve geliřtirilen planların uygulama alanına adaptasyonunun beraberinde getirdiđi uygulama sorunları seminer olarak iřlenmektedir. Kanuni ereveler ve planlama srelerindeki deđiřim ve etkilenmeleri đrencilere uygulama alanından rneklemelemler yardımıyla aıklanmaktadır.							

Kodu	Dersin Adı	Z/S	T	U	L	Kredi	AKTS
PLN14410	Planlama Sisteminde lke Dzenlemenin Yeri	S	3	0	0	3	3
<b>Ders İeriđi</b>							
lkesel lekteki ekonomik karar ve politikaların etkisi ile oluřan blgeler arası geliřmiřlik farklarının yarattıđı problemlerin kavratılması ve planlamanın blgesel ve kentsel geliřmedeki rolnn tanımlanması. Trkiye’de uygulanan ekonomik planlar, politikalar ve bunların ortaya ıkardıđı blgeler arası geliřmiřlik farkları; Bu farklılıkların yarattıđı ekonomik cođrafya ve planlamanın dnřtrc rol.							


Kodu	Dersin Adı	Z/S	T	U	L	Kredi	AKTS
PLN14412	Bilimsel Arařtırma Yntemleri ve Yazma Teknikleri	S	3	0	0	3	3
<b>Ders İeriđi</b>							
Bu dersin amacı; đrencileri bir arařtırma srecinde farklı arařtırma yaklařımları ve yntemleri konusunda bilgilendirmek ve bilimsel bir arařtırmayı ve raporunu yazabilme becerisini kazandırırken literatr bulma, veri toplama, veri analizi, veri deđerlendirmesi ve rapor yazma tekniklerini uygulamalı olarak đrenmelerini sađlamaktır.							

Kodu	Dersin Adı	Z/S	T	U	L	Kredi	AKTS
PLN14414	řehir ve evre Mhendisliđi	S	3	0	0	3	3
<b>Ders İeriđi</b>							
evre bilimleri ve mhendisliđinin temel esaslarını anlama ve bu esasları řehir planlamasında kullanabilme becerisi kazandırmak. evre sorunlarının nedenleri ve boyutları. Planlama ile iliřkileri. Srdrlebilir kalkım. Su kirliliđinin esasları. Kirleticilerin etkileri. Gl/akarsu kirliliđi. Su/atıksu arıtımı. Su kalite kontrolu. Standartlar ve parametreler. Hava kirliliđi, kirleticiler, etkileri, hava kirliliđi kontrolu. Katı atıklar, sınıfları, katı atık ynetimi. Toprak kirliliđi. Radyoaktif, Grlt, ED.							

Kodu	Dersin Adı	Z/S	T	U	L	Kredi	AKTS
PLN17416	Mekansal İstatistik	S	3	0	0	3	3
<b>Ders İeriđi</b>							
<p>Ders istatistiksel analiz ve mekânsal modelleme tekniklerinin anlaşılmasını sađlamak amacıyla hazırlanmış olup, planlamada ve mekânsal analizlerde kullanılan temel mekânsal istatistik yöntemlerini açıklamayı amaçlamaktadır. Geleneksel olmayan mekânsal istatistik yöntemlerden farklı olarak, mekânsal istatistik yöntemleri mekâna doğrudan matematiđi (yakınlık, alan, bağlantı ve / veya diđer mekânsal ilişkiler) dâhil eder. Mekânsal dağılımlar, analizler ve ilişkileri için istatistiksel araçlara ihtiyaç vardır. Bu araçlara örnek olarak doku analizleri, haritalama kümeleri, cođrafî dağılımının ölçülmesi ve mekânsal ilişkiler modellenmesi vb. verilebilir. Öğrencinin "Planlama Bilgi Teknolojileri" konusunda uzmanlaşmasını destekler. Ders kapsamındaki tüm konular çok sayıda sayısal örneklerle anlatılacak, örnek çözümleri aktarılacak ve planlama disiplini ile ilişkisi ortaya konulacaktır.</p>							

Kodu	Dersin Adı	Z/S	T	U	L	Kredi	AKTS
PLN17418	Kentsel Biimlenme Modelleri	S	3	0	0	3	3
<b>Ders İeriđi</b>							
<p>Bir kentsel mekânın okunması ve kavranabilmesinde mekânın biimlenme özelliklerinin önemi ve biimlenme modelleri üzerine kurgulanan derste, mekânsal biimlenme kriterlerinin modellenmesinde kullanılan ve mekânsal özelliklerin karşılaştırmasına imkân veren Mekân Dizimi Analiz Yönteminin ve ileride analiz çalışmalarında kullanılabilecek DepthmapX v.0.3 bilgisayar programının öğretilmesi hedeflenmektedir.</p>							

Kodu	Dersin Adı	Z/S	T	U	L	Kredi	AKTS
PLN17420	Kent ve Sanat	S	3	0	0	3	3
<b>Ders İeriđi</b>							
<p>Dersin amacı; kenti sosyal, fiziksel ve ekonomik bütünlükte ele alarak sanat ve kent arasındaki ilişkileri anlamak ve sorgulamaktır. Dersin ieriđi, kentler tarihinin sanatsal özellikleri ile incelenmesi, ekonomik açıdan kent ve sanat, sosyo- kültürel açıdan kent ve sanat konularının ele alınmasıdır. Ayrıca ders, kamusal alan ve kent kavramlarıyla kamusal alanda gerçekleştirilen sanatın kent dokusundaki yeri, günümüzde "Yaşayan Kentler", "Yaşayan Sokaklar" vb. aktivitelerle sanatsal faaliyetlerin kentsel mekâna yansımalarının tartışılması ve kent, müzik ve matematik ilişkisi başlıđı altında kent modeli deneme çalışmalarını kapsamaktadır.</p>							



*N. Ateş*  
**Nurcan ATEŞ**  
Fakülte Sekreteri V.