

T.C.
KIRKLARELİ ÜNİVERSİTESİ
MİMARLIK FAKÜLTESİ

ŞEHİR VE BÖLGE PLANLAMA BÖLÜMÜ

2021-2022 EĞİTİM-ÖĞRETİM YILI
EĞİTİM PLANI
DERS İÇERİKLERİ

1. SINIF GÜZ DÖNEMİ (1. YARIYIL)

Kodu	Dersin Adı	Z/S	T	U	L	Kredi	AKTS
MAT14151	Matematik	Z	3	0	0	3	4
Ders İçeriği							
Fonksiyonlar ve özel fonksiyonlar, Reel sayı dizileri, yakınsaklık, alt ve üst limitler, Sürekli fonksiyonların özellikleri, Türev kavramı, Yüksek mertebeden türevler, Türevin geometrik ve fiziksel anlamı, Türevle ilgili teoremler, Belirsiz şekiller, eğri çizimleri, Belirsiz ve belirli integral, integral uygulamaları, diziler, seriler, yakınsaklık kriterleri							

Kodu	Dersin Adı	Z/S	T	U	L	Kredi	AKTS
MFZ20101	Temel Tasarım	Z	2	2	0	3	4
Ders İçeriği							
Nokta, çizgi, düzlem, doku ve strüktürden oluşan ortak örüntü dili ve armoni, zıtlık denge, oran gibi temel tasarım ilkelerini kullanarak günlük atölye çalışmalarıyla var olan çevreyi deneyimlemek ve ifade etmektir.							

Kodu	Dersin Adı	Z/S	T	U	L	Kredi	AKTS
MFZ20103	Mekân ve Tasarım I	Z	2	4	0	4	8
Ders İçeriği							
Farklı ifade teknikleri kullanarak tasarım yapılması ve "mekân tasarımı" kavramı açıklanacaktır. Çeşitli mekân örnekleri incelenecek mekânın algılanması, okunması, yorumlanması, sorunsallaştırılması ve yeniden tasarlanarak mekânsallaştırılmasını içermektedir.							

Kodu	Dersin Adı	Z/S	T	U	L	Kredi	AKTS
MFZ20105	Uygarlık Tarihi	Z	2	0	0	2	3
Ders İçeriği							
Antik çağlardan günümüze insanlık tarihinin yolculuğuna ışık tutmak, medeniyetleri tanımak ve anlamak dersin içeriğini oluşturmaktadır.							

Kodu	Dersin Adı	Z/S	T	U	L	Kredi	AKTS
PLN20101	Anlatım ve Sunum Teknikleri	Z	1	2	0	2	4
Ders İçeriği							
Perspektif çizimleri, renkli anlatım, tarama yöntemleri; maket teknikleri, doğal ve yapıli kentsel mekân gözlem ve analizleri; harita, plan çizimi, ölçek ve yoğunluk gibi konuların teknik bilgileri; sunum sürecinde grafik tasarım ve çizim uygulamaları (sınav ve ev ödevleri)							



N. Ateş
Nurcan ATEŞ
Fakülte Sekreteri V.

Kodu	Dersin Adı	Z/S	T	U	L	Kredi	AKTS
UNV13101	Türk Dili I	Z	2	0	0	2	2

Ders İçeriği

Fonksiyonlar ve özel fonksiyonlar, Reel sayı dizileri, yakınsaklık, alt ve üst limitler, Sürekli fonksiyonların özellikleri, Türev kavramı, Yüksek mertebeden türevler, Türevin geometrik ve fiziksel anlamı, Türevle ilgili teoremler, Belirsiz şekiller, eğri çizimleri, Belirsiz ve belirli integral, integral uygulamaları, diziler, seriler, yakınsaklık kriterleri

Kodu	Dersin Adı	Z/S	T	U	L	Kredi	AKTS
UNV13103	Atatürk İlkeleri ve İnkılap Tarihi I	Z	2	0	0	2	2

Ders İçeriği

Atatürk İlkeleri ve İnkılâp Tarihi dersinin amacı, dersle ilgili kavramlar, Türk İnkılâbını Hazırlayan Gelişmeler, Osmanlı Devleti'nin Yıkılışı, Osmanlı Devleti'ni Kurtarma Çabaları, Osmanlı Devleti'nde Yenilik Hareketleri, Osmanlı Devleti'nde Fikir Akımları, XX. Yüzyıl Başlarında Osmanlı Devleti, Birinci Dünya Savaşı, Osmanlı Devleti'nin Savaşa Girişi ve Savaşığı Cepheler, Ermeni Tehciri, Gizli Anlaşmalar, Wilson İlkeleri, Savaşın Sona Ermesi ve Barış Antlaşmaları, Savaşın Sonuçları, Mondros Ateşkes Antlaşması ve İlk İşgaller, Milli Mücadele'ye Hazırlık Dönemi, Mondros Ateşkes Antlaşması Sonrasında Ülkenin Durumu ve Azınlıkların Faaliyetleri, Mondros Ateşkes Antlaşması'ndan Sonra Kurulan Cemiyetler (Milli Varlığa Zararlı Cemiyetler, Milli Cemiyetler), İzmir'in İşgali ve İşgale Karşı Tepkiler, Genelgeler, Kongreler Dönemi ve Büyük Millet Meclisi'nin Açılması (Mustafa Kemal Paşa'nın İstanbul'a Gelişi ve İstanbul'daki Faaliyetleri, Mustafa Kemal Paşa'nın Samsun'a Çıkışı ve Samsun'daki Çalışmaları, Mustafa Kemal Paşa'nın Havza'daki Çalışmaları, Amasya Genelgesi, Erzurum Kongresi, Sivas Kongresi, Yurt Genelinde Yapılan Diğer Kongreler, Amasya Görüşmeleri ve Protokolü, Heyet-i Temsiliye'nin Ankara'ya Gelmesi, Son Osmanlı Mebusan Meclisi'nin Toplanması ve Misak-ı Millî Kararlarının Alınması ve Faaliyetleri, İstanbul'un İşgali, Meclis-i Mebusan'ın Dağıtılması ve Bu Duruma Mustafa Kemal'in Tutumu, Büyük Millet Meclisi'nin Açılışı), Türkiye Büyük Millet Meclisi'nin İlk Çalışmaları ve Özellikleri, Milli Mücadele Döneminde Ayaklanmalar, İtilaf Devletleri'nin Türkiye'yi Paylaşma Tasarıları, Kurtuluş Savaşı'nda Cepheler (Güney Cephesi, Doğu Cephesi, Batı Cephesi), Lozan Konferansı ve Barış Antlaşması.

Kodu	Dersin Adı	Z/S	T	U	L	Kredi	AKTS
UNV20105	İngilizce I	Z	3	0	0	3	3


Ders İçeriği

Konu anlatımı, soru-cevap, tartışma

Kodu	Dersin Adı	Z/S	T	U	L	Kredi	AKTS
UNV19101	Akademik Türkçe	S	2	0	0	2	3

Ders İçeriği

Avrupa Ortak Dil portfolyosuna göre hazırlanmış C2 seviyesi Yabancılar Türkçe Öğretimi ders içeriği, bilimsel metin türleri, yazım kuralları, noktalama işaretleri.



N. Ates
Nurcan ATES
 Fakülte Sekreteri V.

1. SINIF BAHAR DÖNEMİ (2. YARIYIL)

Kodu	Dersin Adı	Z/S	T	U	L	Kredi	AKTS
MFZ20104	Mekân ve Tasarım II	Z	4	4	0	6	10
Ders İçeriği							
Küçük ölçekli yerleşmenin sosyal, ekonomik, ekolojik analizlerinin yapılması, yere özgü sorun ve potansiyelleri tanımlayan sentezlerin üretilerek, mekânsal tasarım projelerinin oluşturulması konularını içermektedir.							


Kodu	Dersin Adı	Z/S	T	U	L	Kredi	AKTS
PLN20104	Bilgisayar Destekli Tasarım	Z	2	2	0	3	4
Ders İçeriği							
Perspektif çizimleri, renkli anlatım, tarama yöntemleri; maket teknikleri, doğal ve yapıli kentsel mekân gözlem ve analizleri; harita, plan çizimi, ölçek ve yoğunluk gibi konuların teknik bilgileri; sunum sürecinde grafik tasarım ve çizim uygulamaları (sınav ve ev ödevleri)							

Kodu	Dersin Adı	Z/S	T	U	L	Kredi	AKTS
PLN20106	Kentleşme Tarihi	Z	3	0	0	3	3
Ders İçeriği							
Eskiçağdan başlayarak modern çağ ve günümüze kadar tarih boyunca kentlerin, kentleşme olgusunun ortaya çıkış nedenleri ve etkileyen faktörler incelenecektir. Bu bağlamda dönem kentlerinin mekânsal, ekonomik, sosyolojik, kültürel ve politik yapılarından örnekler verilerek kentlerin ortaya çıkış, oluşma ve düzenlenme felsefeleri irdelenecek, kentsel anlayışın değişim ve gelişimleri vurgulanacaktır.							

Kodu	Dersin Adı	Z/S	T	U	L	Kredi	AKTS
PLN20108	Planlamada Coğrafi Bilgi Sistemleri	Z	1	2	0	2	3
Ders İçeriği							
Coğrafi Bilgi Sistemleri nedir Bileşenleri nelerdir. Temel program fonksiyonlarının anlatılması, mevcut verilerin görüntülenmesi ve örnek CBS projesine başlanması.							

Kodu	Dersin Adı	Z/S	T	U	L	Kredi	AKTS
PLN20110	Araştırma Yöntemleri	Z	2	0	0	2	3
Ders İçeriği							
Dersin temel konuları; bilim felsefesi, temel kavramlar, kentsel çalışmalarda yöntem, pozitivist ve yorumsamacı araştırma metotları, nitel ve nicel yöntemler, literatür tarama, örneklem, analiz birimi, araştırma konusu – sorusu ve sorunsalı inşa etme; veri toplama, kaydetme, analiz etme, yorumlama ve raporlaştırma.							

Kodu	Dersin Adı	Z/S	T	U	L	Kredi	AKTS
UNV13102	Türk Dili II	Z	2	0	0	2	2
Ders İçeriği							
Anlatım, Uygulama, Soru-Cevap, Tartışma							



Kodu	Dersin Adı	Z/S	T	U	L	Kredi	AKTS
UNV13104	Atatürk İlkeleri ve İnkılap Tarihi II	Z	2	0	0	2	2
Ders İçeriği							
Modern Türkiye'nin doğuş ve gelişim süreci içindeki olaylar, fikirler ve ilkeler							


Kodu	Dersin Adı	Z/S	T	U	L	Kredi	AKTS
UNV20106	İngilizce II	Z	3	0	0	3	3
Ders İçeriği							
The verb "to be"; Possession; Present Simple; Expressing existence; Prepositions of place; Expressing ability; Past Simple; Irregular Verbs; Time expressions; Count/Uncount nouns; Comparison; Present Continuous; Possessive pronouns; Expressing purpose; Adjectives/Adverbs; Present Perfect; Countries; Everyday objects; The family; food and drink; Jobs; Leisure activities; Rooms; Things in a house; Places in a city; Countries and languages; Relationships; Clothes; Describing people; The weather; Describing feelings; Past participles							

2. SINIF GÜZ DÖNEMİ (3. YARIYIL)

Kodu	Dersin Adı	Z/S	T	U	L	Kredi	AKTS
PLN20201	Planlama Atölyesi I	Z	4	4	0	6	10
Ders İçeriği							
1/25000 ölçekli stratejik mekânsal planlarına bağlı olarak 5000 makroform senaryolarının geliştirilmesi ve bu süreçte analiz, sentez, plan kararları üretimi, plan çizimi, plan raporu yazımı içeriğinden oluşmaktadır.							

Kodu	Dersin Adı	Z/S	T	U	L	Kredi	AKTS
PLN20203	Kent Ekonomisi	Z	2	0	0	2	3
Ders İçeriği							
Ekonomik aktivitelerin mekânsal organizasyonuna ilişkin geliştirilmiş kuramlar							

Kodu	Dersin Adı	Z/S	T	U	L	Kredi	AKTS
PLN20205	Kent Planlama İlke ve Kuramları	Z	3	0	0	3	4
Ders İçeriği							
Ders kapsamında kent planlama kuramları modern kentlerin tarihi üzerinden her bir kuramın ortaya çıktığı dönemin toplumsal, ekonomik ve politik dinamikleriyle ilişkili olarak ele alınmaktadır. Ders boyunca kent mekânına bir müdahale yöntemi olarak planlama pratiğinin söz konusu dönemlerde bu kuramlardan ne ölçüde etkilendiği çeşitli kentler üzerinden tartışılacak; kuram ve uygulama ilişkisi irdelenecektir.							




Nurcan ATEŞ
 Fakülte Sekreteri V.

Kodu	Dersin Adı	Z/S	T	U	L	Kredi	AKTS
PLN20207	Planlamada Bilgisayar Uygulamaları	Z	1	2	0	2	4
Ders İçeriği							
Ders toplam iki bölümden oluşmaktadır. İlk bölümde NetCAD programı aracılığı ile vektörel, raster, sözel nitelikli bilgilerin bilgisayar ortamında düzenlenmesi, tematik haritaların oluşturulması, harita düzenleme işlemlerine yönelik eğitimlerin verilmesi hedeflenmektedir. Dersin ikinci bölümünde ise SPSS programı aracılığı ile istatistiksel verinin toplanmasına, derlenmesine ve ilgili tekniklere (korelasyon, ki-kare, çapraz sorgulama) yönelik eğitimlerin verilmesi hedeflenmektedir.							

Kodu	Dersin Adı	Z/S	T	U	L	Kredi	AKTS
PLN20211	Kent ve Felsefe	S	2	0	0	2	3
Ders İçeriği							
Olay ve olguların bilimsel kuşkuculuk çerçevesinde sorgulaması, sorgulama yetilerinin gelişimine katkıda bulunmaktadır.							

Kodu	Dersin Adı	Z/S	T	U	L	Kredi	AKTS
PLN20213	Sözlü Sunum ve İkna Yeteneği	S	2	0	0	2	3
Ders İçeriği							
Etkili Sunum kavramının irdelenmesi ve sözel iletişimde etkili sunum yollarının öğretilmesi. Sözlü sunum ve tartışma çeşitlerinin öğrenilerek deneyimlenmesi							

Kodu	Dersin Adı	Z/S	T	U	L	Kredi	AKTS
PLN21215	Mekânsal Analiz Teknikleri	S	2	0	0	2	3
Ders İçeriği							
Farklı nitelikte mekânsal analiz yöntemlerinin açıklanması							

Kodu	Dersin Adı	Z/S	T	U	L	Kredi	AKTS
PLN21217	Kent Coğrafyası	S	2	0	0	2	3
Ders İçeriği							
Kentleşme ve kent coğrafyası; dönüşüm içindeki kentsel sistem; değişen metropoliten form; kent coğrafyasına ilişkin değişen yaklaşımlar; ekonomik sorunlar ve kent; yeni kentsel ekonomiler; değişen kentsel politika; metropoliten kentlerde ortaya çıkan yeni formlar; rekabetçilik ve küreselleşme; kentlerin değişen imajları; eski kentlere yeni coğrafyalar; kentlerin geleceğine yönelik yeni senaryolar							

Kodu	Dersin Adı	Z/S	T	U	L	Kredi	AKTS
PLN21219	Anadolu Coğrafyasında Kentleşme Tarihi ve Kent Modelleri	S	2	0	0	2	3
Ders İçeriği							
Anadolu'nun tarih içinde çevre diğer coğrafyalarla siyasi, ticari ve kültürel ilişkileri ve Anadolu'da yerleşim ağının oluşumu, dönüşümü irdelenecektir. Dönemler itibarıyla öne çıkan kentlerin mekânsal yapıları irdelenecek, kent formlarının oluşumu, bu oluşumdaki devlet müdahaleleri ele alınacaktır.							



Kodu	Dersin Adı	Z/S	T	U	L	Kredi	AKTS
PLN21221	İstatistik	S	2	0	0	2	3
Ders İçeriği							
Genel bilgiler; Dağılımlar- frekans, varyans, standart sapma; Gözlem, örnekleme- örnekleme büyüklüğü ve örnekleme hatası, güvenilirlik, anlamlılık, neden-sonuç ilişkileri							

Kodu	Dersin Adı	Z/S	T	U	L	Kredi	AKTS
PLN21223	Nüfus Analizleri ve Planlama	S	2	0	0	2	3
Ders İçeriği							
Nüfus dinamikleri: doğal nüfus artışı ve göçler, nüfusun içyapısı; Nüfus tahmin teknikleri, Nüfusa ilişkin modeller							


Kodu	Dersin Adı	Z/S	T	U	L	Kredi	AKTS
PLN21225	Çevresel Etki Değerlemesi	S	2	0	0	2	3
Ders İçeriği							
Çevresel Etki Değerlendirme ve Stratejik Çevre Değerlendirme Uygulama Araçlarının Tanımı ve İncelemesi							

2. SINIF BAHAR DÖNEMİ (4. YARIYIL)

Kodu	Dersin Adı	Z/S	T	U	L	Kredi	AKTS
PLN20202	Planlama Atölyesi II	Z	4	4	0	6	10
Ders İçeriği							
1/5000 ölçekli nazım imar planlama çalışmasının analiz, sentez, plan kararları üretimi, plan çizimi, plan notlarının yazılması, plan raporu yazımı içeriğinden oluşmaktadır.							

Kodu	Dersin Adı	Z/S	T	U	L	Kredi	AKTS
PLN21202	Kent Sosyolojisi	Z	3	0	0	3	3
Ders İçeriği							
Sosyolojinin temel kavramları; Kentsel yerleşmelerdeki toplumsal değişimin ekonomik ve teknolojik dinamiklerle ilişkili incelenmesi, tarihteki olguların güncel yansımaları; Kent sosyal yapısının analiz; Kentleşme; Kent toplumunun sorunları (istihdam, konut, sosyal sınıf ve kent yaşamı, kent kültürü, sosyal adalet, kent yönetimi, vb.)							

Kodu	Dersin Adı	Z/S	T	U	L	Kredi	AKTS
PLN20216	Ekoloji ve Sürdürülebilirlik	Z	3	0	0	3	4
Ders İçeriği							
Ekoloji, sürdürülebilirlik ve ilişkili kavramların açıklaması, ekolojik kentler üzerine çıkarımlar yapılması							



Kodu	Dersin Adı	Z/S	T	U	L	Kredi	AKTS
PLN21204	Kentsel Ulaşım	Z	4	0	0	4	4
Ders İçeriği							
Kentleşme sürecinde ulaşım kavramı, ulaşım politikaları, ulaşım sistem ve modlarının açıklanarak ulaşım planlaması sürecinin aktarılmasıdır.							

Kodu	Dersin Adı	Z/S	T	U	L	Kredi	AKTS
STAJ21001	Meslek Stajı (Kamu) (30 Gün)	Z	0	0	0	0	6
Ders İçeriği							
Kamu stajı							


2. SINIF GÜZ-BAHAR DÖNEMİ FAKÜLTE SEÇMELİ DERSLERİ (3.-4. YARIYIL)

Kodu	Dersin Adı	Z/S	T	U	L	Kredi	AKTS
MFS20201	Herkes İçin Tasarım	S	2	0	0	2	3
Ders İçeriği							
Engel türleri, engellerin yarattığı sorunlar, engelsiz tasarım kriterleri, engelsiz iç ve dış mekân tasarımları.							

Kodu	Dersin Adı	Z/S	T	U	L	Kredi	AKTS
MFS20202	Tasarım Felsefesi	S	2	0	0	2	3
Ders İçeriği							
Programın mimari tasarımdaki yeri ve kullanımı. Modern Mimarlık'tan günümüze programın gelişim ve değişimi.							

Kodu	Dersin Adı	Z/S	T	U	L	Kredi	AKTS
MFS20203	Tematik Peyzaj Tasarımı	S	2	0	0	2	3
Ders İçeriği							
Botanik bahçeleri, hayvanat bahçeleri, eğlence parkları vb. tema parkların tasarım ilkeleri, dünyadan ve ülkemizden örneklerin irdelenmesi.							

Kodu	Dersin Adı	Z/S	T	U	L	Kredi	AKTS
MFS20204	Mesleki İngilizce I	S	2	0	0	2	3
Ders İçeriği							
Mimarlık, Planlama ve Tasarım temel alanına dair İngilizce mesleki terminoloji hakkında örnekler üzerinden incelemeler yapılacaktır. Yabancı dilde kaynakların okunması, Türkçeye çevrilmesi ve aktarılmasına yönelik temel beceri gelişimi sağlanacaktır.							



N. Ateş
Fakülte Sekreteri V.

Kodu	Dersin Adı	Z/S	T	U	L	Kredi	AKTS
MFS20205	Mesleki İngilizce II	S	2	0	0	2	3
Ders İçeriği							
Mesleki İngilizce-I dersi devamı olarak Mimarlık, Planlama ve Tasarım temel alanına dair İngilizce mesleki terminoloji hakkında örnekler üzerinden incelemeler yapılacaktır. Yabancı dilde kaynakların okunması, Türkçeye çevrilmesi ve aktarılmasına yönelik temel beceri gelişimi sağlanacaktır.							


Kodu	Dersin Adı	Z/S	T	U	L	Kredi	AKTS
MFS20206	Konut Yerleşim İlkeleri ve Tasarımı	S	2	0	0	2	3
Ders İçeriği							
Konut Politikası, konutun ve konut tasarım ilkelerinin önemi, uygulama ve örneklerin değerlendirilmesi.							

3. SINIF GÜZ DÖNEMİ (5. YARIYIL)

Kodu	Dersin Adı	Z/S	T	U	L	Kredi	AKTS
PLN14303	Kentsel Tasarım I	Z	2	2	0	3	4
Ders İçeriği							
1/1000 ölçekli uygulama imar planlama çalışmasının analiz, sentez, plan kararları üretimi, plan çizimi, plan notlarının yazılması, plan raporu yazımı ve maket çalışması içeriğinden oluşmaktadır.							

Kodu	Dersin Adı	Z/S	T	U	L	Kredi	AKTS
PLN14313	Kentsel Dönüşüm Kavramı ve Uygulamalar	Z	3	0	0	3	3
Ders İçeriği							
Dönüşüm / değişim olgusu ve kavramsal boyutunun irdelenmesi bağlamında; kentlerin neden sürekli devinim içinde olduğunun tanımlanması; toplumsal, ekonomik ve politik süreçlerden nasıl etkilendiği ve hangi kırılma noktalarından geçtiğini, bu sosyal ve ekonomik dinamiklerin kentsel mekânda nasıl yansıma bulduğunun tartışılması ve bu kapsamda kuramsal bilgilerin yanı sıra ülkemiz ve dünya uygulama örneklerinin yöntem ve aktörler bazında karşılaştırmalı olarak tartışılması ve araştırmasını içerir.							

Kodu	Dersin Adı	Z/S	T	U	L	Kredi	AKTS
PLN20301	Planlama Atölyesi III	Z	4	4	0	6	10
Ders İçeriği							
1/1000 ölçekli uygulama imar planlama çalışmasının analiz, sentez, plan kararları üretimi, plan çizimi, plan notlarının yazılması, plan raporu yazımı ve maket çalışması içeriğinden oluşmaktadır.							



N. Ates
Nurcan ATEŞ
Fakülte Sekreteri

Kodu	Dersin Adı	Z/S	T	U	L	Kredi	AKTS
PLN20307	Kentsel Koruma ve Yenileme	Z	3	0	0	3	4

Ders İeriđi

Kentsel koruma kavramının geliřimi, kentsel geliřim- sosyal yapı-koruma iliřkileri, yapı ve kent öleđinde koruma, sađlıklařtırma ve yenileme kavramları, kentsel koruma ve yenilemede Türkiye ve dünya örnekleri, Alan yönetimi konusu ve örnekleri ile ilgili yasa ve yönetmeliklerin incelenmesinden oluřmaktadır.

Kodu	Dersin Adı	Z/S	T	U	L	Kredi	AKTS
PLN21305	Meslek Etiđi	S	3	0	0	3	3

Ders İeriđi

Tarih boyunca ulařım -kent strüktürü- arazi kullanım iliřkisi; Ulařım türleri, özellikleri, ulařım planlama süreci hedef belirleme, zon tanımlama, sosyal, ekonomik ve arazi kullanım verilerinin derlenmesi, ulařım talebinin kestirimi, ulařım modelleri, seçenek ulařım planlarının deđerlendirilmesi; Karar verme kamu ve sivil katılım

Kodu	Dersin Adı	Z/S	T	U	L	Kredi	AKTS
PLN14309	Sürdürülebilir Planlama Politikaları ve Aktörleri	S	3	0	0	3	3

Ders İeriđi

Ders temel olarak řu bařlıklardan oluřur; ekonomi/kalkınma ve çevrenin ele alınması; dođal çevreyi/kaynakları korumayı temel alan planlama yaklařımları; ekosistem yönetimi ve ekolojik planlama ilkeleri; iklim deđiřikliđinin nedenleri ve sonuçları; iklim deđiřiminin kentlere etkisi; dünya kentlerindeki iklim ve enerji eylem planlarından örnekler, sürdürülebilir kentleşme politikaları, aktörler ve sorunlar.

Kodu	Dersin Adı	Z/S	T	U	L	Kredi	AKTS
PLN14311	Kentsel Altyapı	S	3	0	0	3	3


Ders İeriđi

Kentsel teknik altyapı elemanları, içme ve kullanma suyu, kanalizasyon, arıtma ve katı atık sistemleri, elektrik; Bölge, kent ya da kent alt birimde teknik altyapı talebi, talebin karřılanma yöntemleri; Planlama süreci, tasarım ölçütleri ve performans özellikleri; Arazi uygunluk analiz teknikleri-çok deđerşkenli niteliksel deđerlendirme teknikleri; Kent planlama süreci ile altyapı sistemleri planlama sürecinin bütünleřtirilmesi.

Kodu	Dersin Adı	Z/S	T	U	L	Kredi	AKTS
PLN14315	Kent Yönetimi	S	3	0	0	3	3

Ders İeriđi

Siyaset, toplum, iktidar, yönetim kavramları, katılım, yönetiřim, iyi yönetiřim ve AB kent yönetimi ve yönetiřim ilkeleri bağlamında kent yönetim sistemini, irdelemek ve tartıřmak. Toplumsal kalkınma projeleri ve toplum geliřtirme çalıřmalarını planlama bağlamında irdelemek katılım, planlamanın yönetim süreçleri ile iliřkilendirmek, Kent planlama süreçlerinin yönetimini, toplumsal ve kurumsal bağlamda ele almak



N. Ateř
Nurcan ATEŐ
 Fakülte Sekreteri V.

Kodu	Dersin Adı	Z/S	T	U	L	Kredi	AKTS
PLN21317	Türkiyede Metropoliten Gelişme	S	3	0	0	3	3
Ders İçeriği							
Tarım, Sanayi ve Bilişim Devrimleri'nin kent strüktürü üzerinde etkileri. Metropoliten alan ve metropoliten kente yönelik kavramsal değerlendirmeler. Dünya'da farklı sosyal ve fiziksel karakteristiklere sahip metropolitenleşme süreçleri arkasındaki etkilerin irdelenmesi. Türkiye ve İstanbul metropoliten gelişim sürecinin özellikleri. Bilişim teknolojilerinin metropoliten alan arazi kullanım dokusunda mevcut ve olası etkileri. Metropoliten planlama süreci, stratejileri, yaklaşımları, modelleri, metodolojisi. Metropoliten planlamada sürdürülebilirlik.							


Kodu	Dersin Adı	Z/S	T	U	L	Kredi	AKTS
PLN21319	Planlamada Uzaktan Algılama	S	3	0	0	3	3
Ders İçeriği							
Uzaktan algılama verileri ile şehir ve bölge planlama için veri üretimi, haritalama, coğrafi bilgi sistemleri ile ilişkisi, arazi örtüsü ve kullanımının belirlenmesi, kentleşmenin izlenmesi, sayısal yükseklik modeli üretimini içeren uygulamaların yapılması hedeflenmektedir. Dersin bilgisayar laboratuvarında yapılması uygun olup, sanal sunum ile teorik bölüm açıklanacaktır.							

Kodu	Dersin Adı	Z/S	T	U	L	Kredi	AKTS
PLN21321	Kentsel Büyüme ve Arsa Politikaları	S	3	0	0	3	3
Ders İçeriği							
Kentsel büyüme nedenlerinin incelenmesi, bu konuda ortaya konmuş teorilerin sorgulanması							

Kodu	Dersin Adı	Z/S	T	U	L	Kredi	AKTS
PLN21323	Fiziksel Çevre Kontrolü	S	3	0	0	3	3
Ders İçeriği							
Coğrafi Bilgi Sistemleri (CBS) tanımı, gelişimi ve uygulama alanları, yazılım ve donanımı, teknolojisindeki gelişim; Bilgi teknolojisi, bilgi, veri, sistem, bilgi sistemleri vb kavramlar; Konumsal bilgi sistemleri; CBS'de konum analizleri; Konumsal sorgulamalar, birleştirme ve yakınlık analizleri; CBS'de veri tabanı oluşturulması, analiz teknikleri (sorgulama, topolojik bindirme, buffer analizi, vb. ,) ve proje tasarımı; Kent bilgi sistemleri (KBS) ve temel fonksiyonları; Yapısal ihtiyaçlar ve uygulama teknikleri; Konularla ilişkili CBS yazılımları yardımıyla temel uygulamalar gerçekleştirmek.							

3. SINIF BAHAR DÖNEMİ (6. YARIYIL)

Kodu	Dersin Adı	Z/S	T	U	L	Kredi	AKTS
PLN20302	Planlama Atölyesi IV	Z	4	4	0	6	10
Ders İçeriği							
Yöre planlaması bağlamında doğal, yapılaşmış ve sosyoekonomik çevreyi analiz etme teknikleri; yöre planlaması bağlamında doğal, yapılaşmış ve sosyo ekonomik çevre verilerini değerlendirme teknikleri; yöre planlaması karar alma teknikleri, alternatifli yöre tasarımı ve yapılaşma önerileri; yazılı, grafik anlatım teknikleri							



Kodu	Dersin Adı	Z/S	T	U	L	Kredi	AKTS
PLN21302	Kentsel Tasarım II	Z	2	4	0	4	4
Ders İeriđi							
Yapılı/Yapısız bir evrede ğrendiđiniz teorik prensipleri arayarak kentsel Tasarımda yeni bir sistematik geliřtirebilmek							

Kodu	Dersin Adı	Z/S	T	U	L	Kredi	AKTS
PLN21304	Bölge Planlama	Z	4	0	0	4	4
Ders İeriđi							
Bölgesel ölekte analiz, bölgesel kademelenme, bölgesel gelişme paradigmaları ve bölgesel kalkınma araçları							


Kodu	Dersin Adı	Z/S	T	U	L	Kredi	AKTS
STAJ21002	Meslek Stajı (Büro) (30 Gün)	Z	0	0	0	0	6
Ders İeriđi							
Büro stajı							

3. SINIF GÜZ-BAHAR DÖNEMİ FAKÜLTE SEMELİ DERSLERİ (5.-6. YARIYIL)

Kodu	Dersin Adı	Z/S	T	U	L	Kredi	AKTS
MFS20301	Kent Morfolojisi	S	2	0	0	2	3
Ders İeriđi							
Kent Morfolojisi tanımı, Kuramsal açıklamalar, kent morfolojisi okulları ve karşılařtırmalı yaklaşımları, şehir biçimlerinin tarihsel süreçte evrimleri, kenti oluřturan elemanlar, kente form veren özellikler, yerleşmeler ve kentsel büyüme, morfolojik analiz yöntemleri, mekânsal metodlar, seçilmiş bir örneklem yerleşme alanında analiz ve uygulama.							

Kodu	Dersin Adı	Z/S	T	U	L	Kredi	AKTS
MFS20302	Planlamada Katılımcı Yaklaşımlar	S	2	0	0	2	3
Ders İeriđi							
Katılımcı yaklaşımların toplumsal yapı ve oluşumlarla ilişkilendirilmesi, plancının farklı rol, görev ve sorumluluklarını tartışılması.							

Kodu	Dersin Adı	Z/S	T	U	L	Kredi	AKTS
MFS20303	Kent Kimliđi ve Bellek	S	2	0	0	2	3
Ders İeriđi							
Dersin içeriđi kent kimliđi ve imgesi gelerinin Dünya ve Türkiye örnekleri üzerinde incelenmesi, tarihsel perspektifte kentsel kimlik gesinin hâkim paradigmalar ile deđişiminin tartışılması ile birlikte biliřsel haritalama tekniđinin denemelerinden oluşmaktadır.							



11/16/2023
Nurcan ATEŐ
Fakülte Sekreteri V

Kodu	Dersin Adı	Z/S	T	U	L	Kredi	AKTS
MFS20304	Sürdürülebilir Mimarlık	S	2	0	0	2	3
Ders İçeriği							
Öğrencilerinin sürdürülebilir mimarlık ile ilgili düşünce sahibi olmaları, bilgi birikimlerini artırmaları, daha bilinçli tasarımlar geliştirmeleri, mimari mühendislik alanlarında disiplinler arası konuların varlığı ile ilgili öngörü kazanmaları amacı ile verilecek derstir.							


Kodu	Dersin Adı	Z/S	T	U	L	Kredi	AKTS
MFS21305	Kırsal Mimarlık	S	2	0	0	2	3
Ders İçeriği							
Bu ders mimari teori ve pratik ile çevresel ve sürdürülebilirlik kavramları arasındaki ilişkiyi aydınlatmayı amaçlar. Mimari açıdan kırsal yapıların sürdürülebilirliğini araştırır. Sürdürülebilir mimarlığın teknik ve ilkeleri incelenerek ve kırsal yapımda sürdürülebilir tasarım örnekleri geliştirilir ve tartışılır.							

4. SINIF GÜZ DÖNEMİ (7. YARIYIL)

Kodu	Dersin Adı	Z/S	T	U	L	Kredi	AKTS
PLN20401	Planlama Atölyesi V	Z	4	4	0	6	14
Ders İçeriği							
Kalkınma Planlarından başlayarak bölge- çevre düzeni planları kapsamında kentin hiyerarşik olarak incelenmesi sorun potansiyeller kapsamında bir kent modelinin ilkeleri ile geliştirilmesi, hedef strateji ve eylemlerin belirlenerek eylem planlarına uygun bir yerel kalkınma projesinin süreç-bütçe-finans-aktör ağı ilişkileri ve örgütlenme modeli ile detaylı olarak önerilmesi							

Kodu	Dersin Adı	Z/S	T	U	L	Kredi	AKTS
PLN20403	Planlamanın Yasal Boyutu	Z	3	0	0	3	4
Ders İçeriği							
İmar ve Çevre Hukuku dersinin içeriği genel hukuk bilgileri yanı sıra planlama sistemine ilişkin düzenlemelerin içeriğini değerlendirme ve plan uygulama süreçlerine yöneliktir.							

Kodu	Dersin Adı	Z/S	T	U	L	Kredi	AKTS
PLN14417	Kırsal Alan Planlaması	S	3	0	0	3	3
Ders İçeriği							
Kırsal alan, kırsal yerleşme ve türleri, yerleşme düzeni, kırsal mekân organizasyonu. Kır-Kent etkileşimi. Planlama hiyerarşisinde kırsal alan ve planlanması. Kırsal sorunlara ve kırsal kalkınma politikalarına tarihsel perspektiften bakış. Kırsal fiziksel doku özellikleri ve belirleyicileri. Örnekler üzerinden kırsal yerleşme planlarının değerlendirilmesi.							




Nurcan ATEŞ
 Fakülte Sekreteri V.

Kodu	Dersin Adı	Z/S	T	U	L	Kredi	AKTS
PLN17423	Metropolitan Planlama	S	3	0	0	3	3
Ders İeriđi							
Kentsel politikaların tarihsel etkilerinin incelenmesi, politika ve planlama arası bađlantıların özmlenmesi, kentsel siyaset ve kentsel politikaların kent ortamındaki etkilerinin incelenmesi							

Kodu	Dersin Adı	Z/S	T	U	L	Kredi	AKTS
PLN20405	Gayrimenkul Deđerleme	S	3	0	0	3	3
Ders İeriđi							
Gayrimenkul deđerleme tekniklerini birbirleri ile karřılařtırabilme, uygulayabilme becerisi kazanılması							

Kodu	Dersin Adı	Z/S	T	U	L	Kredi	AKTS
PLN20407	řehir Planlamada Enerji Yönetimi	S	3	0	0	3	3
Ders İeriđi							
Enerji, enerji verimliliđi ve kentsel mekan tasarım sürecine entegre edilebilecek enerji sistemlerinin deđerlendirilmesi							

Kodu	Dersin Adı	Z/S	T	U	L	Kredi	AKTS
PLN20409	Yeni Teknolojiler ve Kentler	S	3	0	0	3	3
Ders İeriđi							
Kent Bilgi sistemi ve Cođrafi Bilgi Sistemleri, Akıllı řehirlerde Altyapı ve Kaynak Yönetimi, Akıllı řebekeler, Akıllı řehirlerde Atık Yönetimi ve evrenin Korunması, Akıllı Binalar, Akıllı Ulařım Sistemleri, Akıllı řehirlerde Kamu Hizmetleri, Nesnelerin İnterneti (IoT), Sensörler ve Algılayıcılar, Veri Yönetimi ve Veri Mimarisi Kavramları, Kiřisel Mahremiyet, Veri Toplama, Veri Analizi ve Veri Görselleřtirme, Büyük Veri, Açık Veri Kavramı ve Veri Paylařımı, Akıllı řehir ve Veri Yönetimine İliřkin Yasal Mevzuat, Dünyadaki Başarılı Akıllı řehir Uygulama Örnekleri dersin ieriđini oluřturmaktadır.							

Kodu	Dersin Adı	Z/S	T	U	L	Kredi	AKTS
PLN20411	Planlamada Kantitatif Yöntemler	S	3	0	0	3	3
Ders İeriđi							
Planlamada sistemler; Sistem yaklaşımı, Sistem özellikleri ve analizi; Modelleme kavramı ve amacı, Model geliştirme ve türleri; Nüfus, İřgücü ve ekonomik aktivite modelleri; Karar verme yöntem ve modelleri; Yer seçimi modelleri; Yer ekimi/Potansiyel/Mekânsal etkileřim modelleri; Model kalibrasyonları; Örnekler.							

Kodu	Dersin Adı	Z/S	T	U	L	Kredi	AKTS
PLN20421	Kentsel Politikalar	S	3	0	0	3	3
Ders İeriđi							
Dersin ieriđini temel olarak kentleřmenin ekonomi-politiđi, kentsel politika kuramları; Yeni kentsel politikaların sosyo-mekansal sonuçları; Sanayisizleřme, Finans, hizmetler ve yaratıcı sektörlerin kentlerin yapısına etkisi; Kentsel dönüřüm; Soylulařtırma; kentsel ayrıřma konuları oluřturmaktadır.							



Sayfa 13 / 16

N. Ateř
Nurcan ATEř
Fakülte Sekreteri V.

4. SINIF BAHAR DÖNEMİ (8. YARIYIL)

Kodu	Dersin Adı	Z/S	T	U	L	Kredi	AKTS
PLN20402	Planlama Atölyesi VI	Z	4	4	0	6	14
Ders İçeriği							
Küresel, ulusal, bölgesel ve yerel gelişmeler ve yeni politikalar; yerleşmeler hiyerarşisi ve ağ ilişkilerinin tanımlanması; kentsel-kırsal alan ilişkileri ve gelişme odakları/ağları, yerleşmelerin gelişme yönleri, büyüklükleri ve makroformları; kaynaklar, sektörel yer seçim ölçütleri ve makro analizlerin yapılması, bölgesel nüfus ve işgücü yapısı ve dağılımı, öncelikli ve özellikli bölge ve sektörler için politika üretimi, bölge planı ve raporu hazırlama sürecinde veriler/analizler/hesaplamalar, değerlendirme yöntem ve teknikleri ve bu planlar ile raporlarının hazırlanması.							

Kodu	Dersin Adı	Z/S	T	U	L	Kredi	AKTS
PLN20404	Mesleki Deneyim	Z	3	0	0	3	4
Ders İçeriği							
Planlama sürecinin gerçekleştirilmesinde ve geliştirilen planların uygulama alanına adaptasyonunun beraberinde getirdiği uygulama sorunları seminer olarak işlenmektedir. Kanuni çerçeveler ve planlama süreçlerindeki değişim ve etkilenmeleri öğrencilere uygulama alanından örneklemeler yardımıyla açıklanmaktadır.							

Kodu	Dersin Adı	Z/S	T	U	L	Kredi	AKTS
PLN14406	AB Mekânsal Gelişme Politikaları ve Türkiye	S	3	0	0	3	3
Ders İçeriği							
Avrupa Birliği ve Türkiye'nin bölgesel ayrılıklar ve problemler için anlayışı geliştirmek.							

Kodu	Dersin Adı	Z/S	T	U	L	Kredi	AKTS
PLN17416	Mekânsal İstatistik	S	3	0	0	3	3
Ders İçeriği							
Geleneksel olmayan mekânsal istatistik yöntemlerden farklı olarak, mekânsal istatistik yöntemleri mekâna doğrudan matematiği (yakınlık, alan, bağlantı ve / veya diğer mekânsal ilişkiler) dâhil eder. Mekânsal dağılımlar, analizler ve ilişkileri için istatistiksel araçlara ihtiyaç vardır. Bu araçlara örnek olarak doku analizleri, haritalama kümeleri, coğrafi dağılımının ölçülmesi ve mekânsal ilişkiler modellenmesi vb. verilebilir. Öğrencinin "Planlama Bilgi Teknolojileri" konusunda uzmanlaşmasını destekler. Ders kapsamındaki tüm konular çok sayıda sayısal örneklerle anlatılacak, örnek çözümleri aktarılacak ve planlama disiplini ile ilişkisi ortaya konulacaktır.							

Kodu	Dersin Adı	Z/S	T	U	L	Kredi	AKTS
PLN17418	Kentsel Biçimlenme Modelleri	S	3	0	0	3	3
Ders İçeriği							
Bir kentsel mekânın okunması ve kavranabilmesinde mekânın biçimlenme özelliklerinin önemi ve biçimlenme modelleri üzerine kurgulanan derste, mekânsal biçimlenme kriterlerinin modellenmesinde kullanılan ve mekânsal özelliklerin karşılaştırmasına imkân veren Mekân Dizimi Analiz Yönteminin ve ileride analiz çalışmalarında kullanılabilecek DepthmapX v.0.3 bilgisayar programının öğretilmesi hedeflenmektedir.							



N. Ateş
Nurcan ATEŞ
Fakülte Sekreteri V

Kodu	Dersin Adı	Z/S	T	U	L	Kredi	AKTS
PLN17420	Kent ve Sanat	S	3	0	0	3	3

Ders İeriđi

Dersin ieriđi, kentler tarihinin sanatsal zellikleri ile incelenmesi, ekonomik aıdan kent ve sanat, sosyo-kltrel aıdan kent ve sanat konularının ele alınmasıdır. Ayrıca ders, kamusal alan ve kent kavramlarıyla kamusal alanda gerekleřtirilen sanatın kent dokusundaki yeri, gnmzde ‘‘Yařayan Kentler’’, ‘‘Yařayan Sokaklar’’ vb. aktivitelerle sanatsal faaliyetlerin kentsel mekna yansımalarının tartiřılması ve kent, mzik ve matematik iliřkisi bařlıđı altında kent modeli deneme alıřmalarını kapsamaktadır.

Kodu	Dersin Adı	Z/S	T	U	L	Kredi	AKTS
PLN20408	zel Kanunlu Alanlarda Planlama	S	3	0	0	3	3

Ders İeriđi

Korunan, Kıyı, Tarım, Sanayi, Kentsel Dnřm, Kentsel Yenileme, Turizm vb. Alanlarda Planlama İeriđinden Oluřmaktadır.

Kodu	Dersin Adı	Z/S	T	U	L	Kredi	AKTS
PLN20410	Engelsiz řehir Planlama	S	3	0	0	3	3

Ders İeriđi

‘‘Engellilik’’ kavramının řehir planlama alanı ile iliřkisinin kurulması ve planlama srecinde geliřtirilebilecek yaklařımların deđerlendirilmesi

Kodu	Dersin Adı	Z/S	T	U	L	Kredi	AKTS
PLN20412	Kentsel Tasarımda Konsept Geliřtirme	S	3	0	0	3	3


Ders İeriđi

Problem tespiti yapabilme, esnek dřnebilme, alternatif zm geliřtirme ve geliřtirilen fikri savunabilme, bunun iin etkin ifade teknikleri kurgulayabilmektir.

Kodu	Dersin Adı	Z/S	T	U	L	Kredi	AKTS
PLN20414	İleri Arařtırma Yntemleri ve Yazma Teknikleri	S	3	0	0	3	3

Ders İeriđi

Bilimsel rapor yazma yetisi, veri toplama ve karřılařtırma, literatr tarama srelerini ynetebilmesi yetisi.



N. Ates
Nurcan ATEŐ
 Faklte Sekreteri V.

Kodu	Dersin Adı	Z/S	T	U	L	Kredi	AKTS
PLN20422	Peyzaj Planlama	S	3	0	0	3	3
Ders İeriđi							
Dersle ilgili genel bilgi ve dnya yařam dokusu Peyzaj planlamanın tarihesi ve niin peyzaj planlama? Peyzaj planlamanın amacı, Peyzaj planlama srecindeki ana konular Planlar ve planlama seviyeleri Peyzaj planlamada tasarım elemanları Peyzaj planlamanın sorumluları ve hedef kitle Peyzaj planlamanın evre koruma iřlevi Peyzaj planlamanın yerel ynetimler aısından faydaları nelerdir? Peyzaj planlamanın grevleri ve ařamaları Peyzaj planlama sresi Ortak aba olarak peyzaj planlama Peyzaj planlamanın uygulaması ile ilgili problemler							

4. SINIF GZ-BAHAR DNEMİ FAKLTE SEMELİ DERSLERİ (7-8. YARIYIL)

Kodu	Dersin Adı	Z/S	T	U	L	Kredi	AKTS
MFS20401	Trakya'da Kentsel Arkeoloji ve Mimarlık	S	3	0	0	3	3
Ders İeriđi							
Trakya (Edirne, Kırklareli, Tekirdađ) ile ilgili alınmıř tarihi evre-tek yapı boyutunda kararlar ve sonularından rnekler; Gayrimenkul Eski Eserler ve Anıtlar Yksek Kurulu ve Edirne Kltr ve Tabiat Varlıklarını Koruma Kurulu'nun alıřmaları ıřıđında Trakya'da korunabilirlik; eski harita, gravr, resim ve fotografik belgelerle, evre ve tek yapı leđinde yok olan tarihi deđerlerin ve yerlerine yapılanların seilen rnekler zerinde irdelenmesi dersin ieriđini oluřturmaktadır.							

Kodu	Dersin Adı	Z/S	T	U	L	Kredi	AKTS
MFS20402	Tasarımda topik Yaklařımlar	S	3	0	0	3	3
Ders İeriđi							
topya kavramı ve mimarlıkta topyanın yeri, Yzyıllık sreler iinde řehircilik ve mimarlık alanındaki topist mimarların ve topyalarının rnekler zerinde incelenmesi, topya ve teknoloji iliřkisi, geleceđe iliřkin toplumsal sorunların mimarlıđa yansımalarının makro bakıř aısıyla ele alınması amacıyla đrencilerin geniř ufuklu dřsel neriler geliřtirebileceđi eskiz alıřmalarının yapılması. (Kurguladıkları senaryo bađlamında tanımlanan mekan paraları iinde topik bina tasarımlarının karakalem tekniđinde serbest el izimi)							

Kodu	Dersin Adı	Z/S	T	U	L	Kredi	AKTS
MFS20403	Koruma ve Turizm	S	3	0	0	3	3
Ders İeriđi							
Turizm ve koruma olguları, dnya mirası kavramı, kltr varlıkları ve trleri, sit kavramı ve sitlerin deđerlendirilmesi, zgn iřlevini kaybetmiř tařınmaz kltr varlıklarına yeni iřlev verme yntemleri, koruma-turizm aracı iliřkisinin kurulması Turizm ve koruma olguları, dnya mirası kavramı							

Kodu	Dersin Adı	Z/S	T	U	L	Kredi	AKTS
MFS20404	Aık Yeřil Alan Sistemleri	S	3	0	0	3	3
Ders İeriđi							
Kentsel Aık ve Yeřil Alan sistemleri (Yeřil kuřak Yeřil kama Yeřil rg Yeřil kalp, yeřil hatlar ve bađlantılar)							



Nurcan ATEŐ
Faklte Sekreteri V.